

1:2,500
VIII-NE 10-1



平成17年測量
平成28年修正

1.平成27年 5月撮影空中写真
2.平成28年 1月現地調査

1 : 2,500

「この測量成果は、国土地理院長の承認を得て図院所管の測量成果として使用して得たものである。（承認番号）平27 部公 第288号」

静岡市

00-3
〔大原（荒瀬小）〕

00-4
〔大原（富士見ヶ丘）〕

10-1
〔大原（平山）〕





























































10-2
〔大原（富士見ヶ丘）〕

10-3
〔小河内（上巻）〕

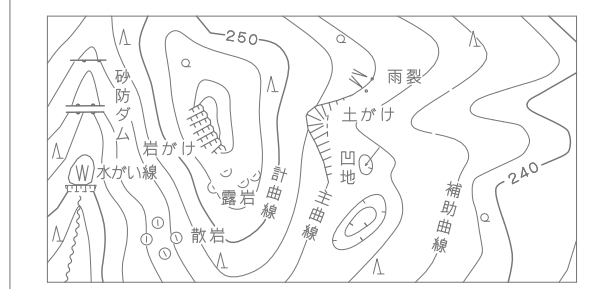
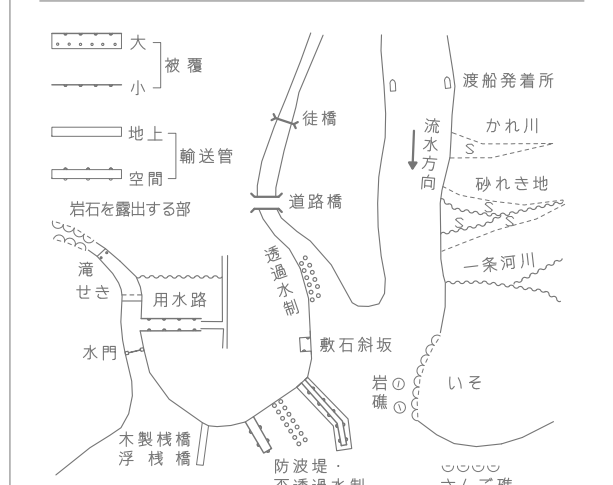
10-4
〔小河内（表巻）〕

	普通建物	△ 37.2	三角点
	堅ろう建物	◎ 25.62	水準点
	堅ろう建物	* 42.3	多角点等
	普通附設倉	▽ 35.6	公共基準点 (公共点)
	普通附設倉	◎ 25.73	公共基準点 (水準点)
	堅ろう附設倉	△ 25.62	電子基準点
	堅ろう附設倉	・ 12.3	図面を照れない 標・地味面

[illegible]

	鉄 路		普通 道 路
	特 別 道 路		特 別 道 路
	道 路 站 等		道 路
			
			
			
			
			
			
			
			
			
			
			
			
			
			
			
			
			
			
			
			
			
			
			
			
			
			
			

田		田	果樹園	農 庭
田		田		
▽		田	その他の 養木類	山 地
▽		田		山
▽	ことう ぎ野	田	芝 地	はい牧場
▽	ハイアツ ブル類	田	広 葉 林	シの地
▽		田	針 葉 林	
Y	桑 畑	田	針 葉 林	わし羽 畑 林
Y		田		
△	茶 畑	田	竹 林	沼 地



座標系は平成14年国土交通省告示第9号に規定する
世界基準系に基づく平置直角座標系による第Ⅲ座標系
投影は横メルカトル図法
図形に表示してある座標値はキロメートル単位
方面は0.5キロメートル間隔
図形に表示してある経緯度日盛は10秒間隔
等高線の基準は東京湾の平均海面
等高線の間隔は2メートル

VIII-NE 10-1
清水区
〔穴原（平山）〕