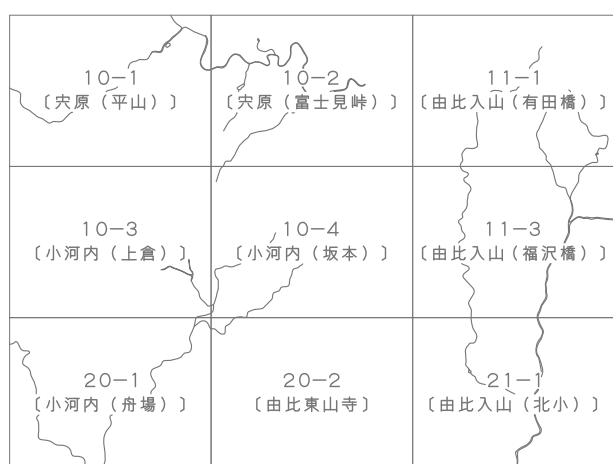













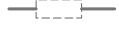


















1:2,500
VIII-NE 10-4

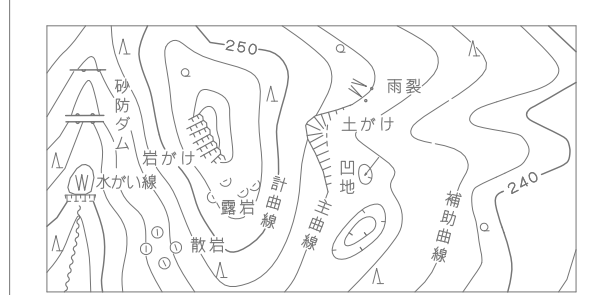
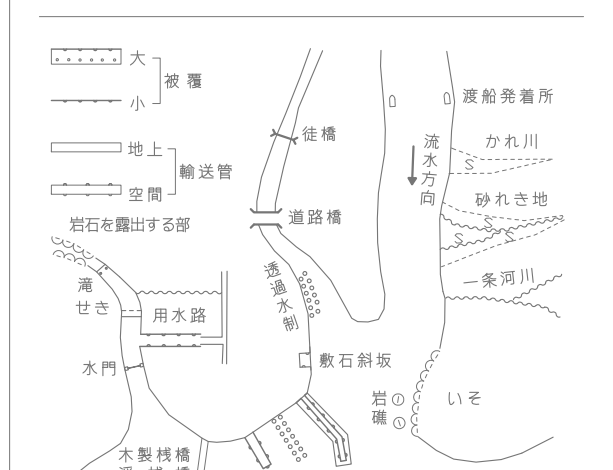


	普通建物	△37.2	三角点
	堅ろう建物	▽25.62	水準点
	堅ろう建物	△42.3	多角点等
	普通無照会	▽35.6	☆田舎平点 ☆田舎平点
	普通無照会	△25.73	☆田舎平点 ☆田舎平点
	堅ろう無照会	△25.62	電子基準点
		-12.3	国定測量点 国定測量点
		-16.6	国定測量点 国定測量点

[illegible]

	簡易橋		簡易橋
	簡易橋		簡易橋
	簡易橋		簡易橋
	簡易橋		簡易橋
	簡易橋		簡易橋
	簡易橋		簡易橋
	簡易橋		簡易橋
	簡易橋		簡易橋
	簡易橋		簡易橋
	簡易橋		簡易橋
	簡易橋		簡易橋
	簡易橋		簡易橋
	簡易橋		簡易橋
	簡易橋		簡易橋
	簡易橋		簡易橋

田		〇	米畑園	ハ	蕎麦畑
田		〇		ハ	
▽	鰯	〇	その後の 蟹水堀	山	芝地
▽		○		山	はい校袴
▽	さとう びろり畑	…	芝地	山	
▽	パイナップル畑	○	広葉樹林	テ	しの地
▽		○ ○	針葉樹林	テ	のし梨畑
丫	桑畑	△ △	茶畑	テ テ	栗畑
丫		△ △	竹林	テ	番地
△	茶畑	テ		(丸)	



座標系は平成14年国土交通省告示第9号に規定する世界測地系に基づく平面直角座標系による第Ⅱ座標系投影は横メルカトル図法
図形に表示してある座標値はキロメートル単位
方眼は0.5キロメートル間隔
図形に表示してある経緯度・高度は10秒間隔
高さの基準は東京湾の平均海面
等高線の間隔は2メートル

VIII-NE 10-4
清水区
〔小河内（坂本）〕