

1:2,500
VIII-NE 12-3



1 : 2,500



「この測量成果は、国土地理院長の承認を得て同院所管の測量成果を使用して得たものである。（承認番号）平30 部公 第360号」

























静岡市

11-2 (由比入山 (古賀新田編))	富士市	
11-4 (由比入山・薄原神社)	2-3 (薄原小倉)	
21-2 (薄原神社)	22-1 (薄原・薄原城址)	22-2 (薄原・薄原中)

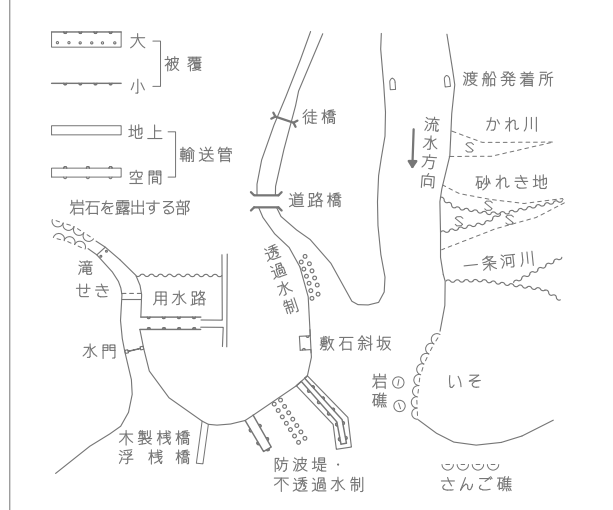
記 号

	普通建物	△37.2	三 角 点
	壁うろ建物	△25.02	水 準 点
	普通附壁合	△42.3	多 角 点 等
	普通附壁合	▽35.0	合 計 基 準 点 合 計 基 準 点
	壁うろ附壁合	△25.73	合 計 基 準 点 合 計 基 準 点
	壁うろ附壁合	△25.02	壁 子 基 準 点
		12.3	壁 石 を 積 り 上 げ ない 女 壁 上 による 補 正 点
		16.8	壁 を 補 正 しない 女 壁 上 による 補 正 点

[illegible]

	道路標		普通街道 特殊街道
	道路名		常道
	道路幅		建設中の道路 （建設中） プラットフォーム 及び路縁
	建設中の道路		道路橋及び 道路橋
	道路幅 （建設中）		道路の増幅（等）
	道路幅 （建設中）		道路幅及び 作業路
	道路幅 （建設中）		流電線
	道路幅 （建設中）		区域線
	道路幅 （建設中）		境界線
	道路幅 （建設中）		境界線
	道路幅 （建設中）		境界線
	道路幅 （建設中）		境界線

田		△	果樹園	▽	園庭
田	田	△		▽	
▽	▽	○	その他の 暫不造	山	荒地
▽		○		山	
▽	ごとう ぎげ池	…	芝地	▽	はい牧地
*	ハイナッ プル池	○	広葉林	▽	しの地
*		○	針葉林	▽	やし科 樹林
Y	桑畑	A A	で	で	
Y		△	竹林	△	草地
△	菜畑	△		△	



座標系は平成14年国土交通省告示第9号に規定する世界測地系に基づく平面直角座標系による陸道座標系投影は横メルカトル図法
図面に表示してある座標値はノーマートル単位
距離は0.5キロメートル間隔
図面に表示してある経緯度・高度は10秒間隔
高さの基準は東京湾の平均海面
等高線の間隔は2メートル

VIII-NE 12-3
清水区
〔蒲原小金〕