

1:2,500
VIII-NE 21-3



平成17年測量
平成30年修正

1.平成27年 5月撮影空中写真
2.平成30年 1月現地調査

1 : 2,500













































「この測量成果は、国土地理院長の承認を得て同院所管の測量成果を使用して得たものである。（承認番号）平29 部公第377号」

静岡市

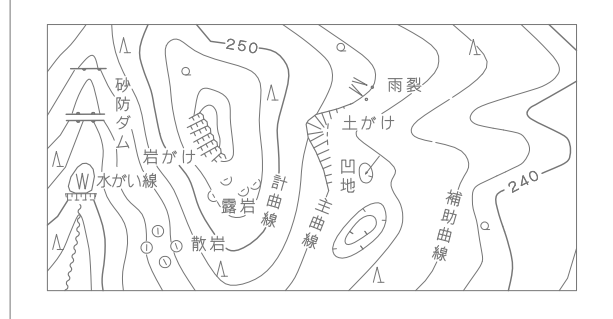
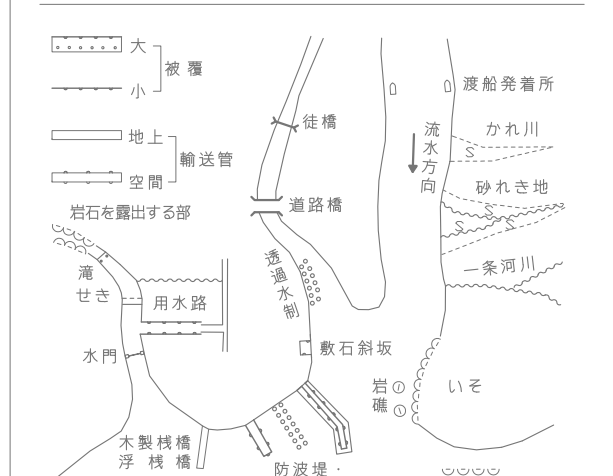
20-2 〔由比山崎寺〕	21-1 〔由比入山(北小)〕	21-2 〔篠原神沢〕
20-4 〔浜石〕	21-3 〔由比阿曾〕	21-4 〔篠原神沢〕
30-2 〔立花・磐石〕	31-1 〔由比今宿〕	31-2 〔由比〕

物	△ 37.2	三 角 点
	※ 25.62	本 準 点
物	※ 42.3	多 角 点 等
	▽ 36.6	合 共 基 準 点
合	※ 25.73	合 共 本 準 点
	△ 25.62	電 子 基 準 点
合	・ 12.3	標 本 を 計 し な い 点
	・ 16.8	防 火 構 造 等 の 標 本 点

[illegible]

	道路級		道路級
	道路級		道路級
	道路級		道路級
	道路級		道路級
	道路級		道路級
	道路級		道路級
	道路級		道路級
	道路級		道路級
	道路級		道路級
	道路級		道路級
	道路級		道路級
	道路級		道路級
	道路級		道路級
	道路級		道路級
	道路級		道路級
	道路級		道路級
	道路級		道路級
	道路級		道路級
	道路級		道路級
	道路級		道路級
	道路級		道路級
	道路級		道路級

	田		果樹園		農庭
			その他 の木	山	空地
	間		普通木	山山	
	ことうきび類		芝地		はい松林
	パイナップル類		武蔵野林		しのみ地
			針葉樹林		ゆし羽樹林
	桑畑		雑草		湿地
			竹林		



座標系は平成14年国土交通省告示第9号に規定する
世界測地系に基づく平面直角座標系による測置座標系
投影は横メルカトル図法
図形に表示してある座標値はセンチメートル単位
図形は0.05キロメートル間隔
図形に表示してある経緯度日昼は10秒間隔
高さの基準は東京湾の平均海面
等高線の間隔は2メートル

VIII-NE 21-3
清水区
〔由比阿僧〕