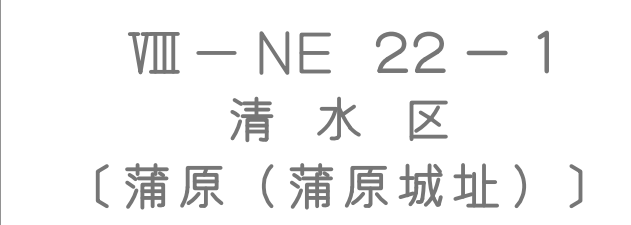


1:2,500  
VIII-NE 22-1



11-4 (山北入山・熊原塚跡) 2-3 (熊原小倉) 富士市



















21-2 (熊原神沢) 22-1 (熊原・熊原城址) 22-2 (熊原・熊原中)

21-4 (熊原東沢) 22-3 (熊原新田) 22-4 (熊原)

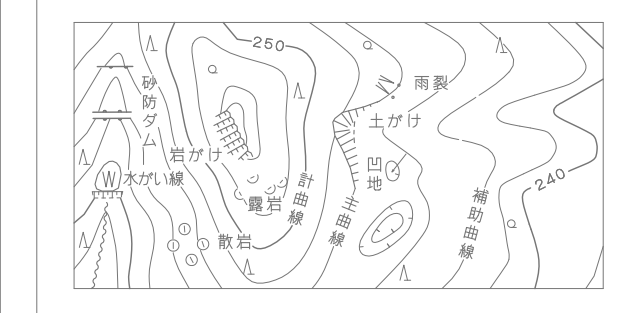
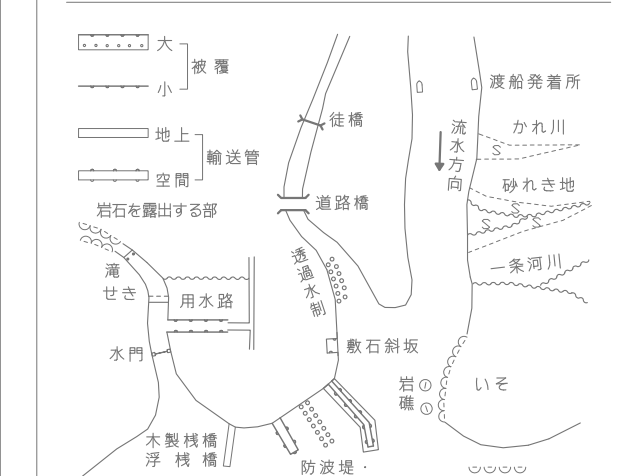
12 4

	普通建物	品 37.2	三角点
	堅牢な建物	品 25.62	水準点
	普通無壁倉	品 42.3	各角点等
	普通無壁倉	品 35.6	今田草津点 (今田草津点)
	堅牢な建物	品 25.73	今田草津点 (今田草津点)
	堅牢な建物	品 25.62	葛子基準点
		・12.3	霞石を加工しない試 験を標準とする
		・16.8	霞石を標準とする

[illegible]

	道路脇		普通鉄道 特殊鉄道 常盤道
	庭園路等		
	徒歩道		建設中の鉄道 プラットホーム 及び荷降機
	建設中の公園		高層構造物 鉄道橋
	歩道、分離帯		鉄道の側溝(等)
	視界不良を 改善する溝、溝		道路排水及び 排水溝
	並木		電線 電柱
	人工斜面		電線 電柱
	土境		地盤 地帯

田	田	田	田	果樹園	山	園
田	田	田	田	その他の 樹木道	山	山
▽	▽	▽	▽	芝地	+	+
+	ひとろ きび池	+	+	広葉林	+	はい校持
+	パイナツ プル池	+	+	針葉林	+	しの持
Y	魚池	人	人	竹林	て	やし科 樹林
Y	茶池	人	人	竹林	て	池
△	茶池	△	△	竹林	て	池



座標系は平成14年国土交通省告示第9号に規定する世界測地系に基づく平面直交座標系による第2次座標系投影は横メルカトル図法  
図野に表示している産糧値は千口メートル単位  
1方角は0.5千口メートル単位  
図野に表示している経緯度日数は10秒間隔  
高さの基準は東京湾の平均海面  
等高線の間隔は2メートル

VIII-NE 22-1  
清水区  
〔蒲原（蒲原城址）〕