

静岡市地形図
清水区〔蒲原新田〕

1:2,500
VIII-NE 22-3



VIII-NE 22-3
清水区
〔蒲原新田〕

21-2
(熊原沖沢)

22-1
(熊原 (熊原城址))

22-2
(熊原 (熊原中))

富士市

21-4
(熊原福沢)





























































22-3
(熊原新田)

22-4
(熊原)

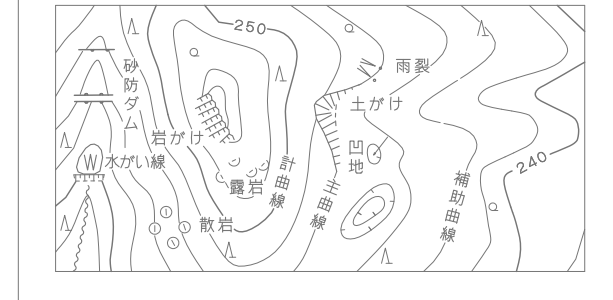
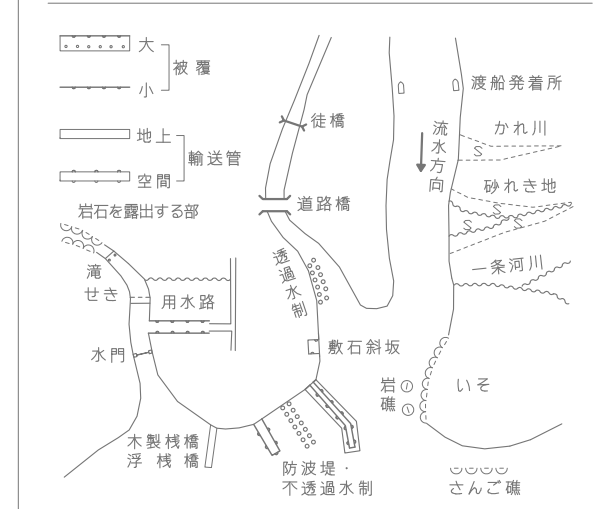
31-2
(由良)

記号	
	普通建物 △ 37.2 二 角 点 □ 25.62 水 準 点
	壁うつ建物 ▽ 42.3 多 角 点 点 □ 35.6 合 点 (二角点 点)
	普通無組合 △ 25.73 合 点 (二角点 点) □ 25.62 電子基準点
	壁うつ無組合 ・ 12.3 標高を知らない 点 (二角点 点) ・ 15.0 合 点 (二角点 点)

[illegible]

	道路線		道路端線
	道路界線		道路幅員
	道路幅員		道路幅員
	道路幅員		道路幅員
	道路幅員		道路幅員
	道路幅員		道路幅員
	道路幅員		道路幅員
	道路幅員		道路幅員
	道路幅員		道路幅員
	道路幅員		道路幅員
	道路幅員		道路幅員
	道路幅員		道路幅員
	道路幅員		道路幅員
	道路幅員		道路幅員
	道路幅員		道路幅員
	道路幅員		道路幅員
	道路幅員		道路幅員
	道路幅員		道路幅員
	道路幅員		道路幅員
	道路幅員		道路幅員
	道路幅員		道路幅員
	道路幅員		道路幅員
	道路幅員		道路幅員
	道路幅員		道路幅員
	道路幅員		道路幅員
	道路幅員		道路幅員
	道路幅員		道路幅員
	道路幅員		道路幅員
	道路幅員		道路幅員
	道路幅員		道路幅員

	田		栗林	山	畠地
日	田	△	栗林	山	畠地
日		△	栗林	山	畠地
▽	畑	○	その他 雑木	山	荒地
▽		○	その他 雑木	山	荒地
▽	さとう きび類	***	芝地	▽	はい移地
◇	パイナップル類	□	広葉樹林	▽	しの地
◇		□	広葉樹林	▽	しの地
Y	桑類	A A	針葉樹林	▽	ロシナリ 樹林
て		A A	針葉樹林	▽	ロシナリ 樹林
六	茶類	て	竹林	(山)	湿地



座標系は平成14年国土交通省告示第9号に規定
世界測地系に基づく平面直角座標系による第
投影は横メルカトル円錐
図法
図面に表示してある座標値はキロメートル単位
方面は0.5キロメートル間隔
図面に表示してある経緯度日経は10秒間隔
震度の基準は東京湾の平均海深
等高線の間隔は2メートル

VIII-NE 22-3
清水区
〔蒲原新田〕