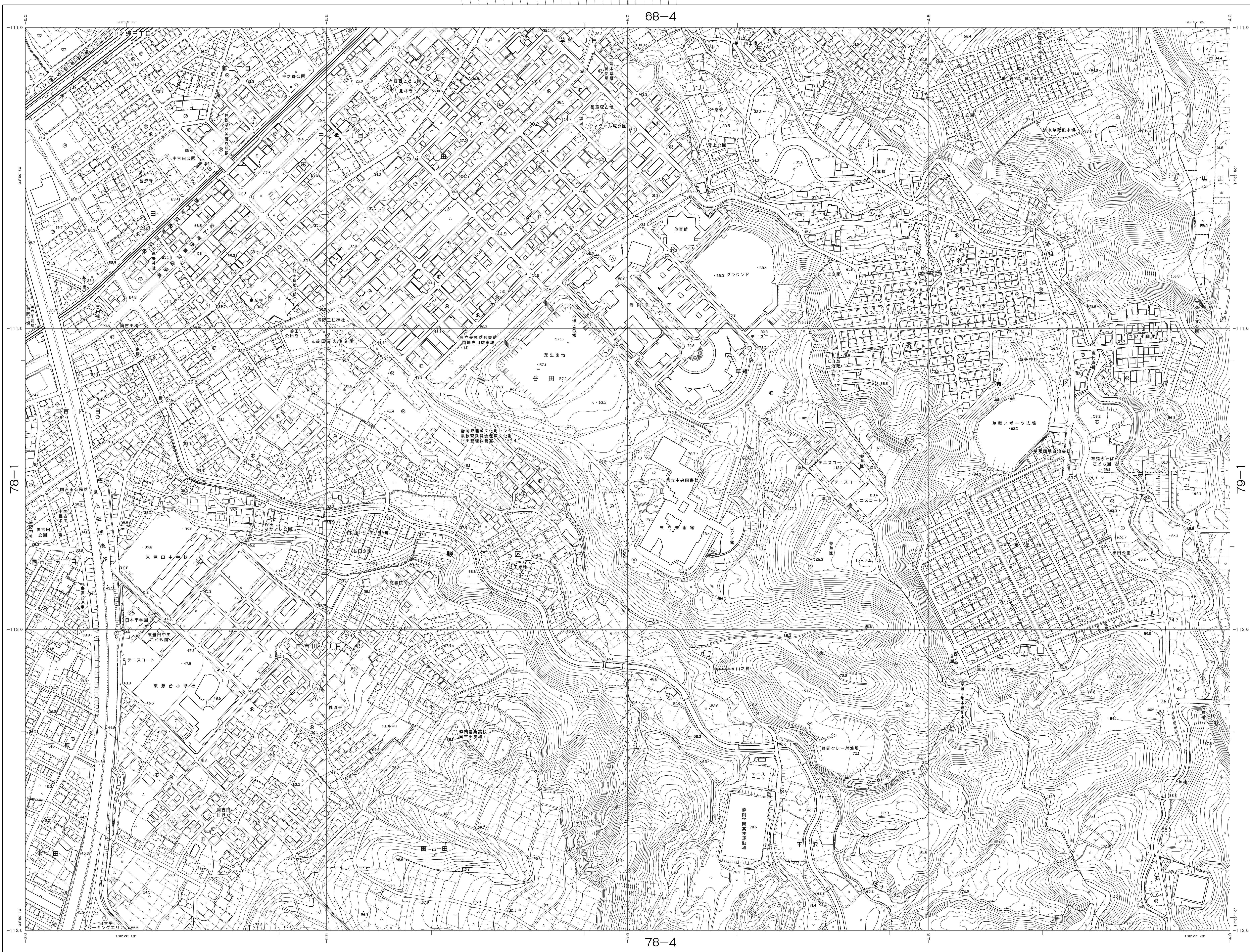


## 駿河区・清水区〔谷田〕







1:2,500  
VIII - ND 78 - 2




VIII—ND 78—2  
駿河区・清水区  
〔谷田〕

68-3 (著名中央)	68-4 (草種)	69-3 (有翼蚕)
78-1 (古虫)	78-2 (新田)	79-1 (馬走、矢野)
78-3 (曲虫、油田)	78-4 (油田(日本平動物園))	79-3 (白日本)

記 号

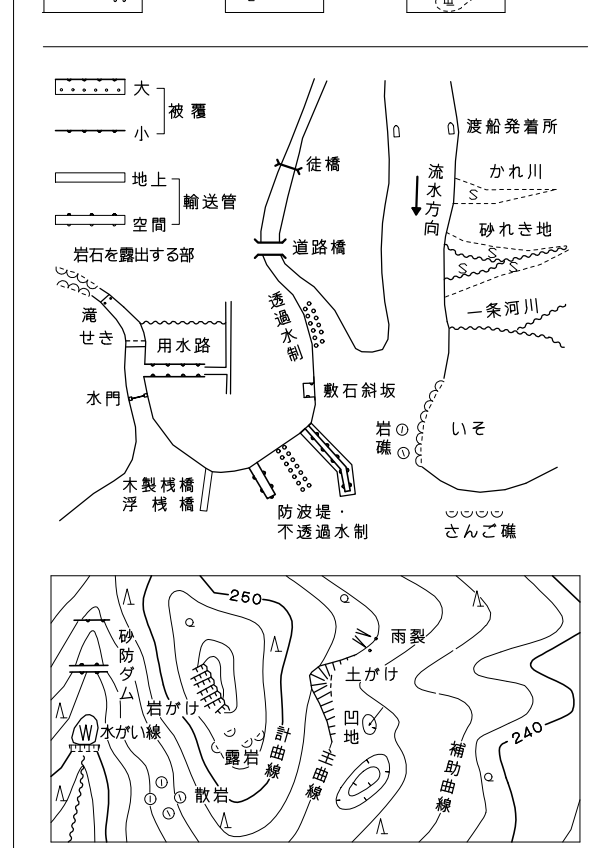
	普通建物	△ 37.2	三角点
	堅ろう建物	田 25.02	水準点
	普通用途合	田 42.3	多角点等
	堅ろう用途合	▽ 35.6	公共測量 (三角点)
	普通用途合	田 25.73	公共測量 (水準点)
	堅ろう用途合	田 25.62	電子基準点
		・ 12.3	露石をしない 点
		・ 16.8	図による異定 点による異定


 官 公 場
 1
基 準 点

[illegible]

道 路 跡	無通 鉄道
庭園 路等	通 鉄道
歩 道	溝
(建設中) 建設中の道路	(建設中) 建設中の鉄道
歩道、分離帯	プラットフォーム及び乗降場
埋没管の位置、埋没管の管径	鉄道の信号機
築 木	踏切直前の待合所
土 工 側 面	待合所
人 工 地 面	渡り橋
河 川 溝 渠	区域 境界
境界 固定点の位置	溝 排水
	築 地 跡
	野 田
	東京都市の境界
	町 丁 目 録

北海道の方言		所 属 界			
ハ 川	田	○  ○	岸 樹  その他の山 野木畑	ノ 山 山 山	落 庭  荒 地
▽	知	●	芝 地	△	はい松地
◇	さとう きび畑	…	広 葉 林	々	しの場
◆	パイナル 畑	□	針 葉 林	て	わし科 材 地
ㄥ	桑 畑	△	竹 林	⑤	芋 地
⋈	茶 園	で			



座標系は平成14年国土交通省告示第9号に規定する  
世界測地系に基づく平面直角座標系による測距座標系  
表示は横メルカトル図法  
図形に表示してある座標値はキロメートル単位  
方角は0.5キロメートル間隔  
図形に表示してある経緯度目盛は10秒間隔  
高さの基準は東京湾の平均海面  
等高線の間隔はメートル

VIII—ND 78—2  
駿河区・清水区  
〔谷田〕

平成12年度測量  
平成13年度測量  
平成17年度修正  
平成22年度修正  
令和4年度修正

1. 令和2年6月撮影空中写真 (C-07 0011~0014) (C-08 0011~0015)  
2. 令和4年1月現地調査

1 : 2,500

「この測量成果は、国土地理院長の助言を受けて得たものである。  
(助言番号) 令3部公第358号」

静岡市