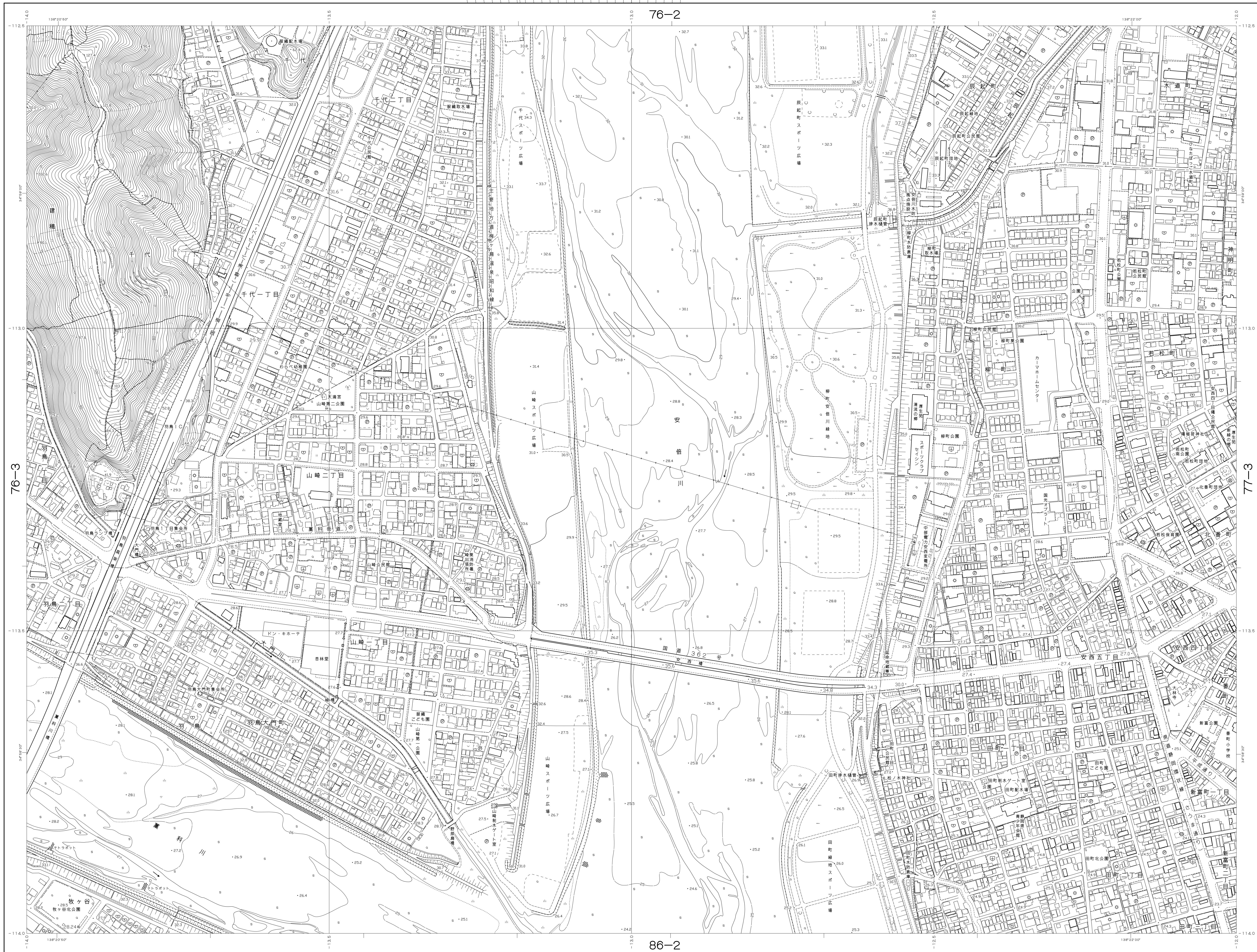








静岡市地形図
葵区〔千代・柳町〕

1:2,500
VIII — ND 76 — 4



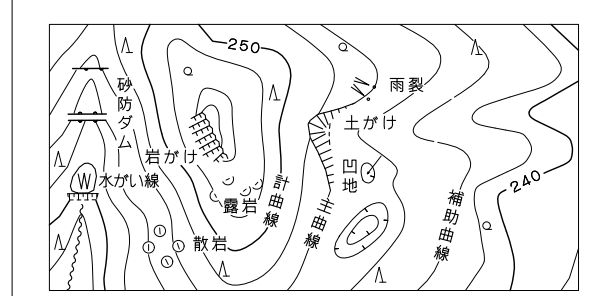
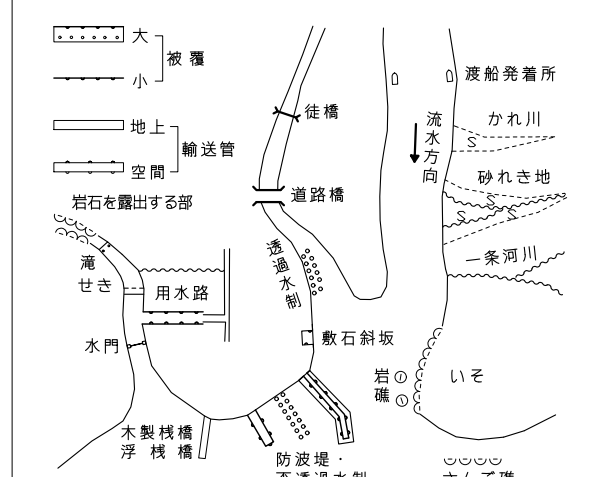
VIII—ND 76—4
葵 区
〔千代・柳町〕

76-1 (羽鳥・建雄)	76-2 (慈光庵・坂町)	77-1 (鶴上・大芝)
76-3 (羽鳥・恵文)	76-4 (千代・藤町)	77-3 (般若城公園)
86-1 (牧・谷)	86-2 (自來池・田町)	87-1 (新井・新形通)

	普通建物	△ 37.2	三角点
	堅ろう建物	□ 25.62	水準点
	普通築屋倉	◎ 42.3	多角点等
	普通築屋倉	▽ 35.6	公共基準点 (公共基準点)
	堅ろう築屋倉	□ 25.73	公共基準点 (公共基準点)
	堅ろう築屋倉	△ 25.62	電子基準点
		△ 12.3	標高が低い ところの観測点
		△ 16.8	図による観測点

[illegible][illegible]

田	田	果樹園	園庭
畑	畑	その他 の木道	荒地
沼	沼	芝地	はい松地
谷	谷	広葉林	しの地
山	山	針葉林	やし野 藪林
川	川	竹林	遊地



座標系は平成14年国土交通省告示第9号に規定する世界測地系に基づく平面直角座標系による第Ⅱ座標系投影は横メルカトル図法
図郭に表示してある座標値はキロメートル単位
方角は0.5キロメートル間隔
図郭に表示してある経緯度自盛は10秒間隔
高さの基準は東京湾の平均海面
等高線の間隔は2メートル

株式会社 パス コ調製

平成 12 年 測量
平成 17 年 修正
平成 22 年 修正
令和 2 年 修正

1. 平成 31 年 1 月撮影空中写真 (C-21 0015~0021)
2. 令和 2 年 1 月現地調査 (C-22 0015~0021)

1:2,500

「この測量成果は、国土地理院長の助言を受けて得たものである。
(助言番号) 令1部公第421号」

静岡市

VIII-ND 76-4
葵 区
〔千代・柳町〕