








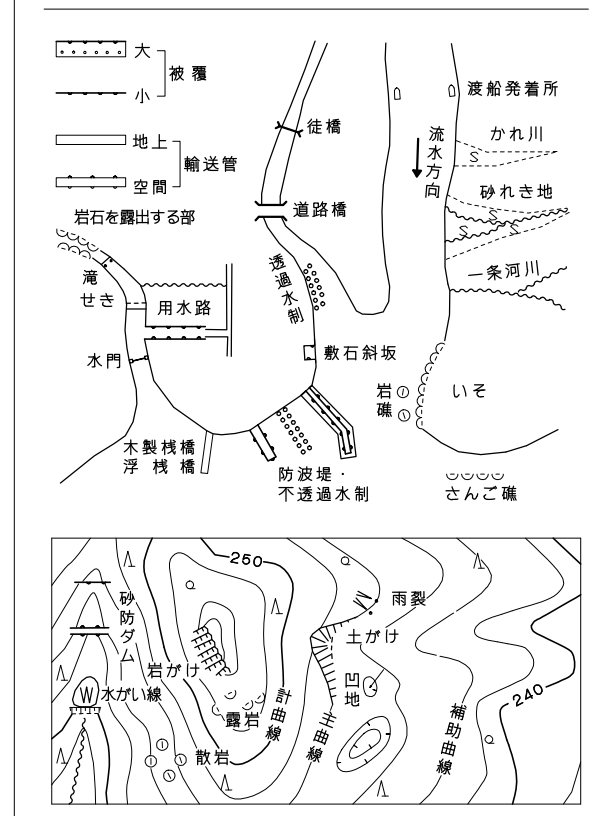
78-1 (吉庄)	78-2 (春田)	79-1 (尾走・矢野)
78-3 (血金・泡田)	78-4 (泡田 (日本平動機))	79-3 (日本平)
88-1 (小倉・大谷)	88-2 (大谷 (静岡大学))	89-1 (久能山)

記 号

	普通多角形	△ 37.2	三角点
	堅ろう建物	□ 25.02	木 草 点
	堅ろう建物	○ 42.3	多 角 点 等
	普通草屋舎	▽ 36.6	合 共 基 準 点
	普通草屋舎	※ 25.03	合 共 基 準 点
	堅ろう無蓋舎	△ 25.02	電子基準点
	堅ろう無蓋舎	・ 12.3	消滅しない 測量 点
		・ 15.0	陸上基準点

[illegible]

道 路		道 路	
	道 路 線		普通 鉄 道
	道路 幅 員		特 殊 鉄 道
	徒 歩 道		未 開
	建設中の道路		建設中の鉄道
	歩道・分界線		プラットホーム 及び跨線橋
	建設中道路 幅員の表示		道路橋及び 跨線橋
	築 木		鉄道の電線等
	人 工 材 道		道路鉄道及び 停留所
	土 境		電 路
			区 域 界
			境界 界

[illegible]

座標系は平成14年国土交通省告示第9号に規定する世界測地系に基づく平面高角座標系による第Ⅱ座標系
投影は横メルカトル図法
図郭に表示してある座標値はキロメートル単位
方眼は0.5キロメートル間隔
図郭に表示してある経緯度目盛は10秒間隔
高さの基準は東京湾の平均海面
等高線の間隔は2メートル

VIII-ND 78-4
駿河区・清水区
〔池田（日本平動物園）〕

平成 17 年測量
平成 22 年修正
令和 6 年修正

1. 令和 4 年 12 月撮影空中写真 (C-20 0043~0049) (C-21 0035~0041) (C-22 0035~0041)
2. 令和 5 年 10 月現地調査

1:2,500

「この測量成果は、国土地理院長の承認を得て四院所管の測量成果を使用して得たものである。（承認番号）全5部公第153号。」

静岡市