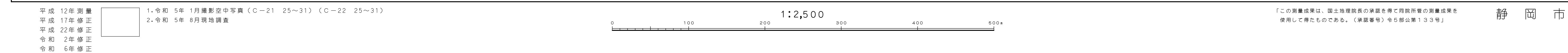








1: 2,500  
VII - N D 77-4



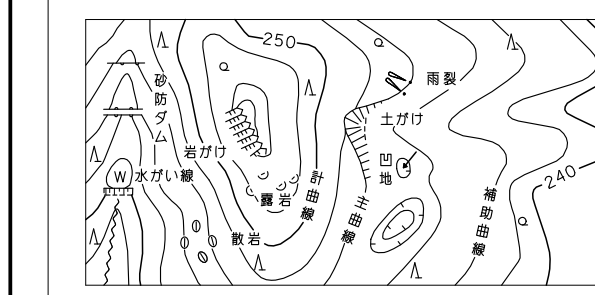
77-1 (職上、大老)	77-2 (千代目)	78-1 (市川)
77-3 (殿付城目黒)	77-4 (春日、島倉)	78-3 (島倉、油野)
87-1 (新田、新形蔵)	87-2 (八幡)	88-1 (市川、大老)

	普通建物	△ 37.2	三角
	堅ろう建物	□ 25.62	水準
	普通無壁舍	◇ 42.3	多角点
	堅ろう無壁舍	▽ 35.6	分三角点 分三角点
	普通無壁舍	■ 25.73	分三角点 分三角点
	堅ろう無壁舍	△ 25.62	電子基準 点
		・ 12.3	標高を有する 点
		・ 15.8	既設基礎 点

[illegible]

道路線	道路線	道路線	道路線
道路路	道路路	道路路	道路路
歩道	歩道	歩道	歩道
建設中の道路	建設中の道路	建設中の道路	建設中の道路
歩道・歩道等	歩道・歩道等	歩道・歩道等	歩道・歩道等
境界・土地境界	境界・土地境界	境界・土地境界	境界・土地境界
境界	境界	境界	境界
人工的	人工的	人工的	人工的
土	土	土	土
都市界	都市界	都市界	都市界
町村界	町村界	町村界	町村界
建設中の境界	建設中の境界	建設中の境界	建設中の境界
北緯の境界	北緯の境界	北緯の境界	北緯の境界

田	田	○	果樹園	○	園
▽	煙	○	その他の 樹林	▽	苑
◇	さとう きび畑	…	芝 地	◇	庭 苑
◇	バナナ 畑	…	広 葉 樹 林	▽	しの ぎ
△	桑 畑	△	針 葉 樹 林	△	竹 藪
△	茶 畑	△	竹 林	△	灌 木



座標系は平成14年国土交通省告示第9号に規定世界測地系に基づく平面直角座標系による第Ⅱ次投影は横メルカトル図法  
図形に表示してある座標値はキロメートル単位  
方角は0.5キロメートル間隔  
図形に表示してある経緯度目盛は10秒間隔  
高さの基準は東京湾の平均海面  
等高線の間隔は2メートル

Ⅷ—ND 77—4  
葵区・駿河区  
(春日・曲金)