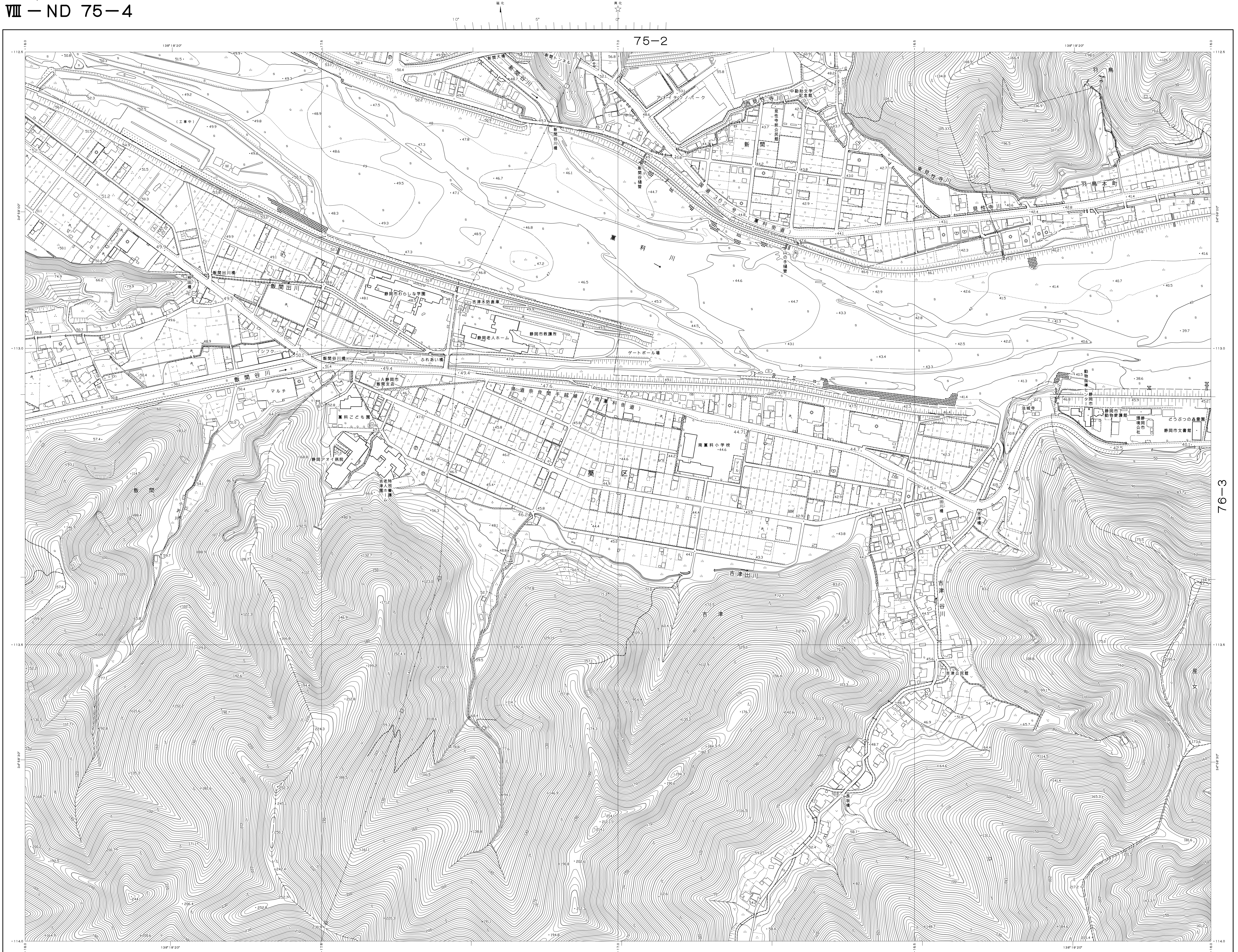


静岡市地形図  
葵区〔吉津〕







1:2,500  
VIII - ND 75-4



































VIII—ND 75—4  
葵 区  
〔吉津〕

	75-2 (新田)	76-1 (羽鳥・建雄)
	75-4 (青澤)	76-3 (羽鳥・高女)
		88-1 (飯ヶ谷)

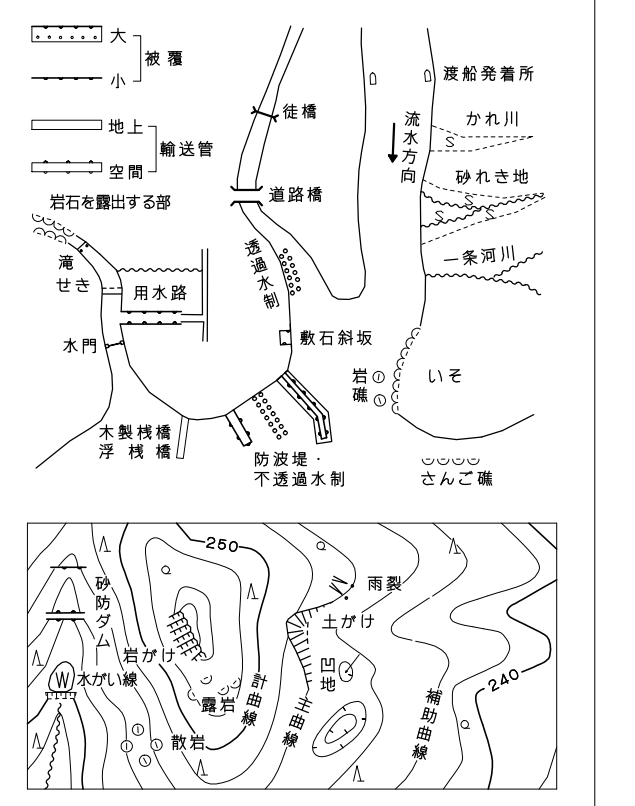
号

	普通建物	△37.2 三角点
	堅ろう建物	田25.62 水準点
	堅ろう建物	田42.3 多角点等
	普通附壁倉	▽36.6 今井角点
	堅ろう附壁倉	田25.73 今井基点
	堅ろう附壁倉	△25.62 菊子基点
		・12.3 鹿石製し油
		・15.8 鹿石製し油

[illegible]

	道 路 線		特 殊 道 路
	底 面 線		高 速 道
	歩 道		建設中の公道
	建設中の道路		フラットホーム
	歩道・分離帯		及び背縁線
	橋梁・地下道の断面		橋 梁
	橋梁・地下道の断面		橋梁の側面
	不 通		道路の側面
	人工斜面		道路の側面及び
	土 境		歩 道
	駅 前 道		送 電 線
	駅 前 道		交 界 線
	駅 前 道		生 界 界
	駅 前 道		耕 地 界
	駅 前 道		市 界 界
	駅 前 道		市 界 界

田	田	田	果樹園	園	庭
山	山	山	その他の 樹木園	山	見地
谷	谷	谷	芝地	谷	はい牧地
畑	畑	畑	広葉樹林	谷	しの地
畑	畑	畑	針葉樹林	谷	やし料 密林
畑	畑	畑	竹林	谷	湿地



座標系は平成14年国土交通省告示第9号に規定する境界測地系に基づく図面直角座標系による第Ⅱ座標系は横メルカトル図法  
国影は横メルカトル図法  
国影に表示している座標値はキロメートル単位  
国影は0.5キロメートル間隔  
国影に表示している経緯度目盛は10秒間隔  
国影の基準は東京湾の平均海面  
国影の高線の間隔は2メートル

VIII—ND 75—4  
葵 区  
〔吉津〕

株式会社バスコ調製

平成17年測量  
平成22年修正  
令和6年修正

1. 令和4年12月撮影空中写真 (C-20 0013~0019) (C-21 0005~0011) (C-22 0005~0011))  
2. 令和5年11月現地調査

1:2,500

「この測量成果は、国土地理院長の承認を得て四院所管の測量成果を使用して得たものである。（承認番号）令5部公第296号」

静岡市

VIII—ND 75—4  
葵 区  
〔吉津〕