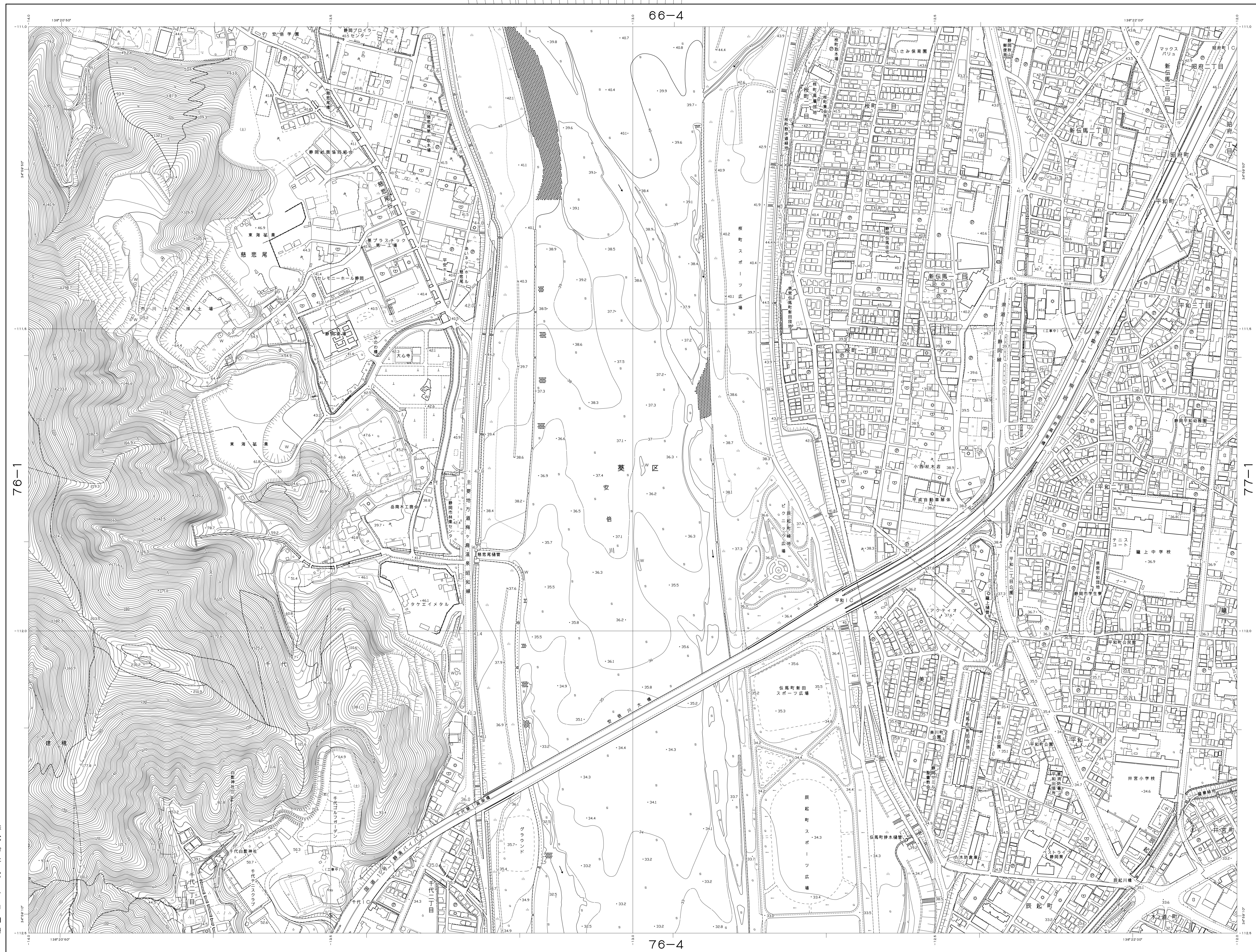


静岡市地形図
葵区〔慈悲尾・桜町〕








1:2,500
VIII — ND 76-2



VIII-ND 76-2
葵 区
〔慈悲尾・桜町〕

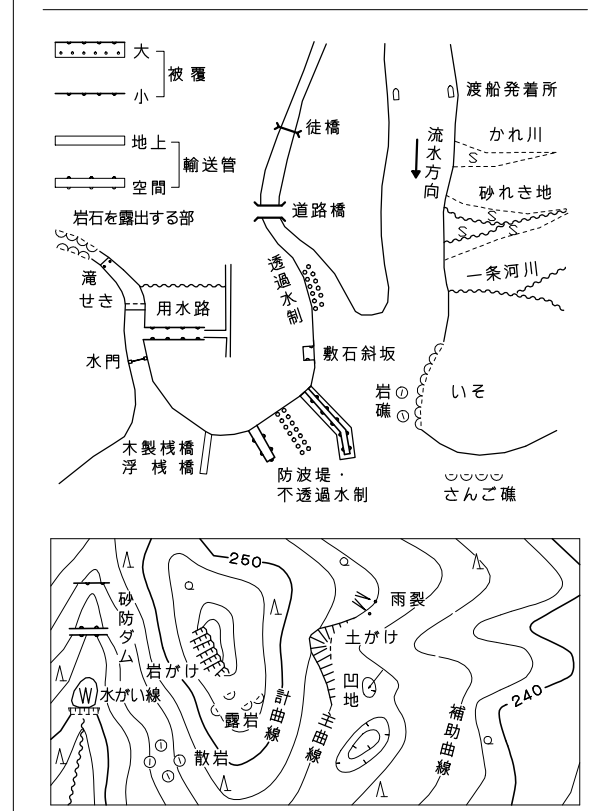
	66-4 (西ヶ谷・谷一)	67-3 (松宮・津ヶ谷)
76-1 (羽鳥・建雄)	76-2 (野宮秀・長寿)	77-1 (鎌上・大岩)
76-3 (羽鳥・屋次)	76-4 (千代・輝町)	77-3 (鎌倉城公園)

記 号

	普通建物	△ 37.2	三角点
	堅ろう建物	□ 25.62	水準点
	普通附設倉	◎ 42.3	多角点等
	普通附設倉	▽ 35.6	分三角点等
	普通附設倉	◇ 25.73	分水準点等
	堅ろう附設倉	※ 25.62	電子基準点
	堅ろう附設倉	・ 12.3	観測点のない点
		・ 15.0	測点と境界線が一致しない点

[illegible][illegible]

田		田	果樹園		栗庭
田					
V	畑	○	その他の木	山	荒地
√		○	植木	山	
ψ	さとうきび畑	***	芝地	ψ	はい牧場
φ	パイナップル畑	○	武蔵野林	△	しの地
◇		○		△	
Y	桑畑	A	針葉林	で	やし野郎林
Y		A	樹林	で	
△	茶畑	△	竹林	●	湿地
△		△		●	



座標系は平成14年国土交通省告示第9号に規定する
世界測地系に基づく平面直角座標系による第Ⅲ座標系
投影は横メルカトル図法
国界に表示してある座標値はキロメートル単位
図面は0.5キロメートル間隔
国界に表示してある経緯度自らは10秒間隔
高さの基準は東京海抜の平均海面
等高線の間隔は2メートル

VIII-ND 76-2
葵 区
〔慈悲尾・桜町〕