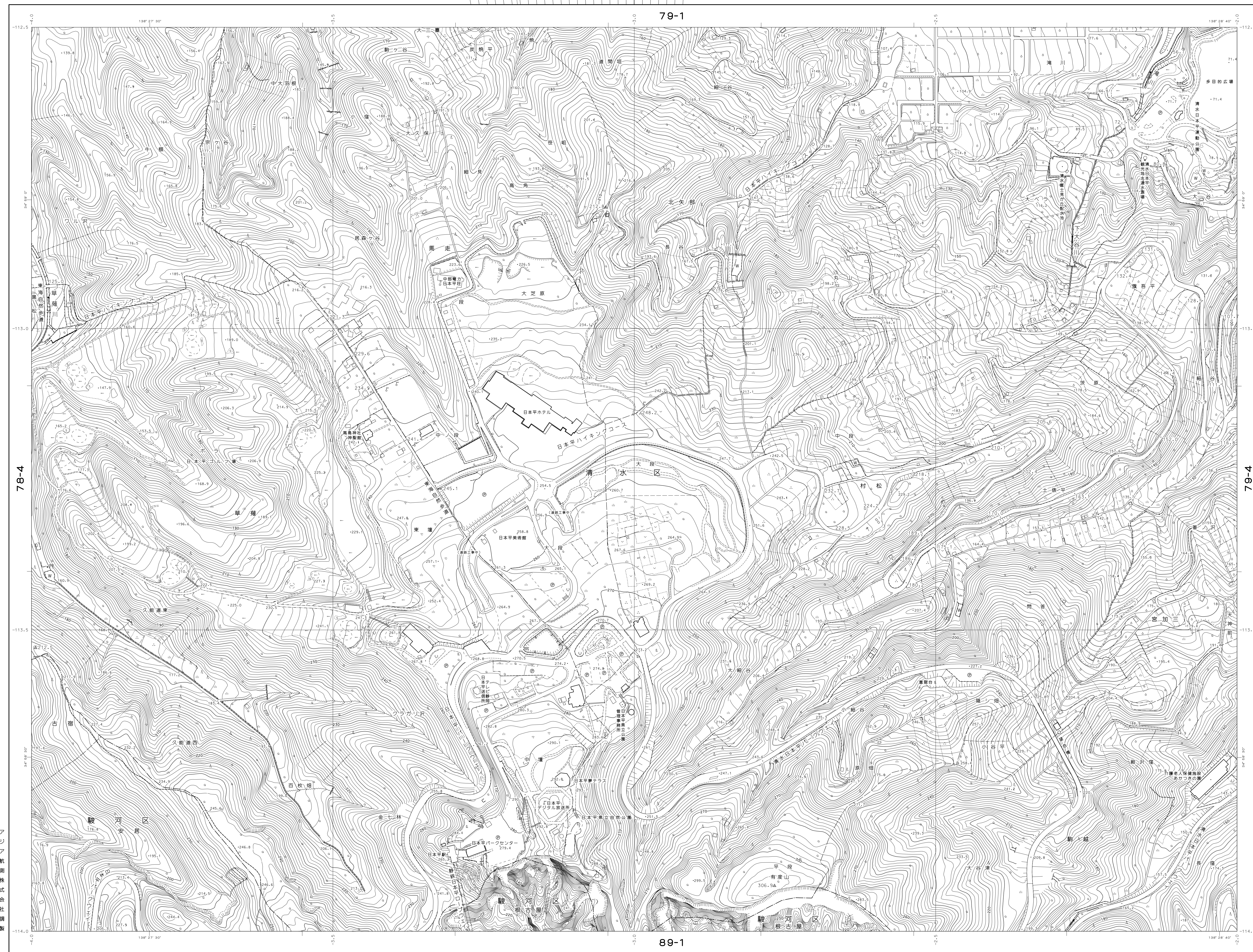


駿河区・清水区（日本平）







VII - N D 79-3

























Ⅷ-N D 79-3
駿河区・清水区
(日本平)

78-2 (谷田)	79-1 (溝本・矢野)	79-2 (村松・宮田三)
78-4 (前住(日本早稲田))	79-3 (日本早)	79-4 (前住)
88-2 (大谷(静修大学))	89-1 (久保山)	89-2 (増)

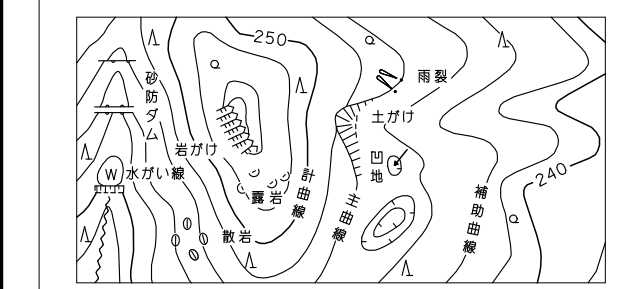
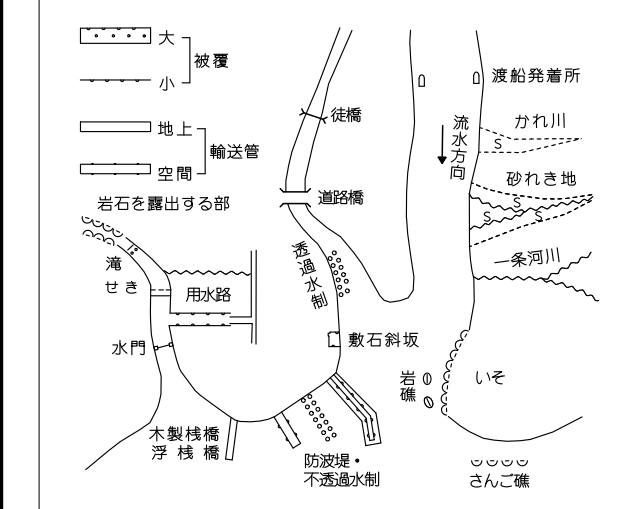
50

	普通建物	△ 37.2 三角点
	堅ろう建物	□ 25.62 水準点
	普通無壁倉	◎ 42.3 多角点等 (二角点)
	堅ろう無壁倉	▽ 35.6 公共測量点 (水準点)
	堅ろう無壁倉	□ 25.73 公共水準点 (水準点)
	堅ろう無壁倉	△ 25.62 電子測量点
		・ 12.3 標高を測しない 標高
		・ 15.8 計名欄、測定 方法欄

[illegible]

	道路線		普通鉄道
	底面路等		特殊鉄道
	歩道		索道
	(建設中) 建設中の道路		建設中の鉄道
	歩道・分岐等		プラットフォーム 及び昇降機
	横断歩道 道路の常設・		道路橋及び 駅渡橋
	竹木		鉄道の信号機・等
	柵		既設鉄道 及び停車場
	人工斜面		送電線
	土堤		区域界
			植生界
			耕地界

田	田	果樹園	園
畑	畑	その他山 野林	見地
さとうきび畑	芝地	田舎	田舎
パイナップル畑	瓜棚	菜園	しんじょう地
桑畑	針葉林	針葉林	針葉林
茶畑	竹林	竹林	湿地



座標系は平成14年国土交通省告示第9号に規定する世界測地系に基づく平面直角座標系による第Ⅱ座標投影は横メルカトル図法
図郭に表示してある座標値はキロメートル単位
方眼は0.5キロメートル間隔
図郭に表示してある経緯度目盛は10秒間隔
高さの基準は東京湾の平均海面
等高線の間隔は2メートル

Ⅶ-N D 79-3
駿河区・清水区
(日本平)

平成 12年 測量
平成 17年 測量
平成 22年 修正
令和 6年 修正

1. 令和 5年 1月撮影空中写真（C-21 40～46）（C-22 40～46）
2. 令和 5年 8月現地調査

1:2,500

「この測量成果は、国土地理院長の承認を得て同院所管の測量成果を使用して得たものである。（承認番号）令5部公第133号」

市岡静