

1:2,500
VIII — NE 30 — 1



1 : 2,500

静岡市

20-3
(小沢内(中里))

20-4
(沢石)


39-2
(溝地)

30-1
(河原宿)





































30-2
(立花、御宿)

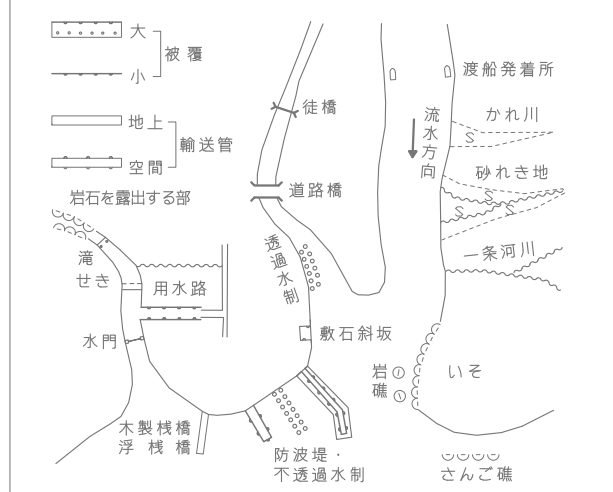
30-3
(小瀬)

30-4
(赤元寺、立花)

	普通建物	△ 37.2	三角点
	堅ろう建物	△ 25.62	水準点
	堅ろう建物	△ 42.3	多角点等
	普通無堅合	▽ 35.6	△ 35.6 基点 (普通)
	普通無堅合	△ 25.73	△ 25.73 基点 (普通)
	堅ろう無堅合	△ 25.62	電子基準点
		・ 12.3	標高を知らない点

[illegible]

	道路標高		道路標高
	道路幅員		道路幅員
	道路幅員		道路幅員
	道路幅員		道路幅員
	道路幅員		道路幅員
	道路幅員		道路幅員
	道路幅員		道路幅員
	道路幅員		道路幅員
	道路幅員		道路幅員
	道路幅員		道路幅員
	道路幅員		道路幅員
	道路幅員		道路幅員
	道路幅員		道路幅員
	道路幅員		道路幅員
	道路幅員		道路幅員
	道路幅員		道路幅員
	道路幅員		道路幅員
	道路幅員		道路幅員

[illegible]

座標系は平成14年国土交通省告示第9号に規定する
世界測地系に基づく平直直角座標系による第Ⅱ座標系
投影は横メルカトル図法
図形に表示してある座標値はメートル単位の
図形は、0.5メートル間隔
図形に表示してある経緯度1分は10秒間隔
高さの基準は東京湾の平均海抜
等高線の間隔は2メートル

VIII-NE 30-1
清水区
〔但沼〕