

1:2,500
VIII-NE 30-2



平成17年測量
平成30年修正

1.平成27年 5月撮影空中写真
2.平成30年 1月現地調査

1 : 2,500

「この測量成果は、国土地理院長の承認を得て四院所管の測量成果を使用して得たものである。（承認番号）平29 部公第377号」





































静岡市

20-3 (小河内・中豊)	20-4 (炭石)	21-3 (曲比阿爾)
30-1 (飯沼)	30-2 (立花・飯沼)	31-1 (曲比今爾)
30-3 (小島)	30-4 (康元寺・立花)	31-3 (曲比東海岸)

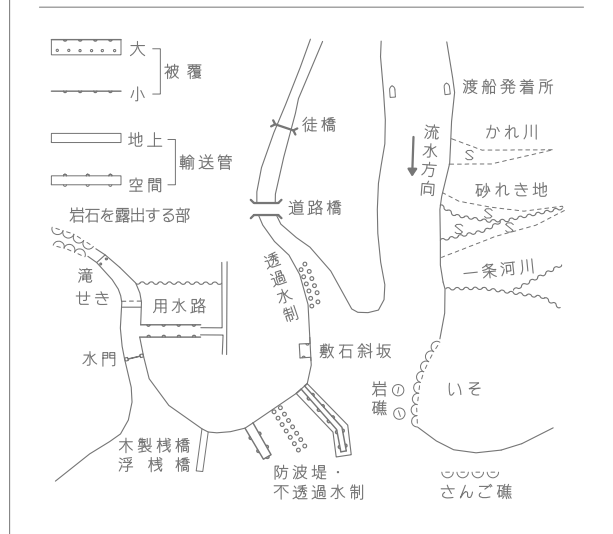
記 号

	普通建物	△ 37.2	三角点
	堅ろう建物	▽ 25.62	水準点
	堅ろう建物	※ 42.3	歩角点等
	普通解題舎	▽ 35.6	公共基準点 公共水準点
	普通解題舎	▽ 25.73	公共基準点 公共水準点
	堅ろう無壁舎	△ 25.62	電子基準点
	堅ろう無壁舎	・ 12.3	露出物がない 地盤面
		・ 16.8	防犯・機密可 よる標高

[illegible]

	道路線		道路線
	道路端線		道路端線
	歩道		歩道
	建設中の道路		建設中の道路
	歩道・分離等		歩道・分離等
	歩道・分離等		歩道・分離等
	歩道・分離等		歩道・分離等
	歩道・分離等		歩道・分離等
	歩道・分離等		歩道・分離等
	歩道・分離等		歩道・分離等
	歩道・分離等		歩道・分離等
	歩道・分離等		歩道・分離等
	歩道・分離等		歩道・分離等
	歩道・分離等		歩道・分離等
	歩道・分離等		歩道・分離等
	歩道・分離等		歩道・分離等
	歩道・分離等		歩道・分離等
	歩道・分離等		歩道・分離等

	田		原 圃 園		畑 庭
	穂		その後の 樹木	山	芝地
				山	
	ことうきり堀		芝地		はい松林
	パイナップル		広葉樹林		しの地
			針葉樹林		やし羽樹林
	茶畑		竹林		湿地



座標系は平成14年国土交通省告示第9号に規定する
世界測地系に基づく国定直交座標系による第Ⅱ座標系
投影は横メルカトル図法
図面に表示してある座標値はキロメートル単位
方角は0.5キロメートル単位
図面に表示してある経緯度白昼は10秒間隔
高さの基準は東京湾の平均潮高
等高線の間隔は2メートル

VIII-NE 30-2
清水区
〔立花・但沼〕