

1:2,500
VIII-NE 30-3



1:2,500

「この測量成果は、国土地理院長の承認を得て同院所管の測量成果を使用して得たものである。（承認番号）平28 部公第290号」

静岡市

30-1
〔瀬橋〕

30-2
〔花菱・菊田〕

30-3
〔小瀬〕































30-4
〔瀬元寺・血花〕

40-1
〔竹津〕

40-2
〔興津井上〕

記 号

[illegible]

| | | | |
|---|-----------------|---|-----------------|
|  | 主 幹 路 |  | 普通街道 |
|  | 支 線 路 |  | 特 殊 道 |
|  | 建設中の街道 |  | 信号街道 |
|  | 信号街道 |  | 建設中の信号街道及びバス停留所 |
|  | 建設中の信号街道及びバス停留所 |  | バス停留所 |
|  | バス停留所 |  | バス停留所及び信号街道 |
|  | バス停留所及び信号街道 |  | バス停留所及び信号街道 |
|  | バス停留所及び信号街道 |  | バス停留所及び信号街道 |
|  | バス停留所及び信号街道 |  | バス停留所及び信号街道 |
|  | バス停留所及び信号街道 |  | バス停留所及び信号街道 |
|  | バス停留所及び信号街道 |  | バス停留所及び信号街道 |
|  | バス停留所及び信号街道 |  | バス停留所及び信号街道 |
|  | バス停留所及び信号街道 |  | バス停留所及び信号街道 |
|  | バス停留所及び信号街道 |  | バス停留所及び信号街道 |
|  | バス停留所及び信号街道 |  | バス停留所及び信号街道 |

| | | | | | | |
|--|------------|----|--|--------|--|-----------|
| | | | | 果樹園 | | 園 |
| | | | | その名の通り | | |
| | | 庭 | | 木立 | | 山 |
| | | | | 沼 | | 池 |
| | はとう びり | | | 足 | | はい松 |
| | ハイナツ ブル | | | 武蔵林 | | しの池 |
| | | 桑地 | | 針葉林 | | のし科 樹林 |
| | | | | 竹 | | 湿地 |
| | | 茶地 | | 竹林 | | |

A topographic map of the Shuangfeng area in the Wuyang Mountains. The map features contour lines with elevations of 240, 260, and 280 meters. A river, labeled '双凤河', flows through the region. Settlements are marked with dots and labeled: '双凤村' (Shuangfeng Village), '双凤乡' (Shuangfeng Township), and '双凤镇' (Shuangfeng Town). A road is shown as a dashed line. The map also includes a north arrow and a scale bar.

座標系は平成14年国土交通省告示第9号に規定する
世界測地系に基づく平面直角座標系による簡易座標系
投影は横メルカトル図法
図郭に表示してある座標値はキロメートル単位
方眼は0.5キロメートル間隔
図郭に表示してある経緯度・日差は10秒差隔
高さの基準は東京湾の平均海面
等高線の間隔は2メートル

VIII-NE 30-3
清水区
〔小島〕