

静岡市地形図  
清水区〔承元寺・立花〕

1: 2,500  
VIII — NE 30 — 4

株式会社バスコ調製

平成17年測量  
平成30年修正

1.平成27年 5月撮影空中写真  
2.平成30年 1月現地調査

1 : 2,500

「この測量成果は、国土地理院長の承認を得て同院所管の測量成果として用いたものである。（承認番号）平29 部公 第377号」

静岡市





























































VIII-NE 30-4  
清水区  
〔承元寺・立花〕

30-1 (香海)	30-2 (立花, 香海)	31-1 (南北比婆)
30-3 (小島)	30-4 (渡元寺, 立花)	31-3 (南北比婆)
40-1 (谷津)	40-2 (興隆坪上)	41-1 (南北比婆)

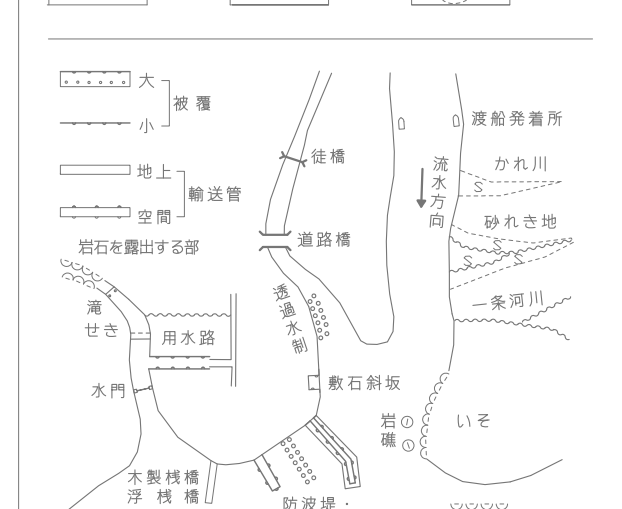
記 号

	普通建物	△37.2	三角点
	堅ろう建物	△25.0	水準点
	堅ろう建物	△42.3	三角点等
	普通無蓋倉	▽35.6	公共基礎点 （埋入基礎点）
	普通無蓋倉	△25.73	公共基礎点 （埋入基礎点）
	堅ろう無蓋倉	△25.62	電子基準点
		・12.3	埋入基礎のない 杭基礎
		・15.0	杭基礎 （杭基礎点）

[illegible]

	道路 路		普通 道路
	既開 路		特設 路
	開路 路		支路
	環状 路		環状中の鉄線
	環状中の鉄線		プラットホーム
	橋梁、分離帯		支線及び
	水溝、排水溝、 排水の溝、排水溝		路 線
	排水		路面の敷設及び
	排水		停留所
	人工 斜面		送電線
	土 地		変電所
	土 地		送電線
	土 地		送電線
	土 地		送電線
	土 地		送電線
	土 地		送電線
	土 地		送電線
	土 地		送電線
	土 地		送電線
	土 地		送電線
	土 地		送電線
	土 地		送電線
	土 地		送電線
	土 地		送電線
	土 地		送電線
	土 地		送電線
	土 地		送電線
	土 地		送電線
	土 地		送電線
	土 地		送電線

日	日	日	日	東 陽 園	山	山	園 庭
山	山	山	山	その後の 無光園	山	山	庭 地
山	山	山	山	芝 地	山	山	はい枝地
山	山	山	山	広 葉 樹	山	山	しの地
山	山	山	山	針 葉 樹	山	山	やし利地
山	山	山	山	竹 林	山	山	庭 地



原標系は平成14年国土交通省告示第9号に規定する  
世界測地系に基づく平面直角座標系による測量座標系  
投影は横メルカトル図法  
図野に表示してある座標値はメートル単位  
方面は0.5キロメートル毎に隔隔  
図野に表示してある経緯度目盛は10秒毎隔  
高さの基準は東京湾の平均海面  
等高線の間隔は2メートル

VIII-NE 30-4  
清水区  
〔承元寺・立花〕