

静岡市地形図
清水区〔由比今宿〕

1:2,500
VIII — NE 31 — 1

株式会社バスコ調製

平成17年測量
平成27年修正

1. (1) 平成17年 2月撮影空中写真
(2) 平成23年12月撮影空中写真 (C-8 684~688)
平成24年 1月撮影空中写真 (C-9 473~478)

2. (1) 平成17年 8月現地調査
(2) 平成26年11月現地調査

1:2,500

「この測量成果は、国土地理院長の助言を受けて得たものである。
(助言番号) 平28 部公 第215号」





























































静岡市

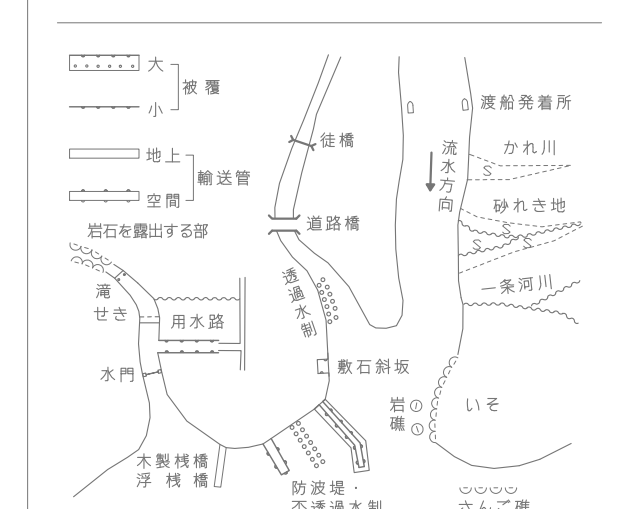
VIII-NE 31-1
清水区
〔由比今宿〕

記 号

	普通建物	△ 37.2 三角点
	炬形建物	▽ 25.62 水準点
	普通附倉庫	▽ 42.3 多角点等
	普通附倉庫	▽ 35.6 公共基準点 (三角点)
	普通附倉庫	△ 25.73 公共基準点 (水準点)
	炬形附倉庫	△ 25.62 電子基準点
		△ 12.3 図面を写し出した 間
		△ 16.9 図化機測点

[illegible]

	道路・路線		道路・路線
	鉄道路線		鉄道路線
	バス路線		バス路線
	バス停留所		バス停留所
	駅		駅
	駅舎		駅舎
	駅構内		駅構内
	駅周辺		駅周辺
	駅前		駅前
	駅前		駅前
	駅前		駅前
	駅前		駅前
	駅前		駅前
	駅前		駅前
	駅前		駅前
	駅前		駅前
	駅前		駅前
	駅前		駅前
	駅前		駅前
	駅前		駅前
	駅前		駅前
	駅前		駅前
	駅前		駅前
	駅前		駅前
	駅前		駅前
	駅前		駅前
	駅前		駅前
	駅前		駅前
	駅前		駅前
	駅前		駅前

[illegible]

座標系は平成14年国土交通省告示第9号に規定する世界測地系に基づく平面直角座標系による簡電座標系投影は横メルカトル図法
図表に表示してある座標値はキロメートル単位
方眼は0.5キロメートル間隔
図表に表示してある経緯度自昼は10秒間隔
高さの基準は東京湾の平均海面
等高線の間隔は2メートル

VIII-NE 31-1
清水区
〔由比今宿〕