
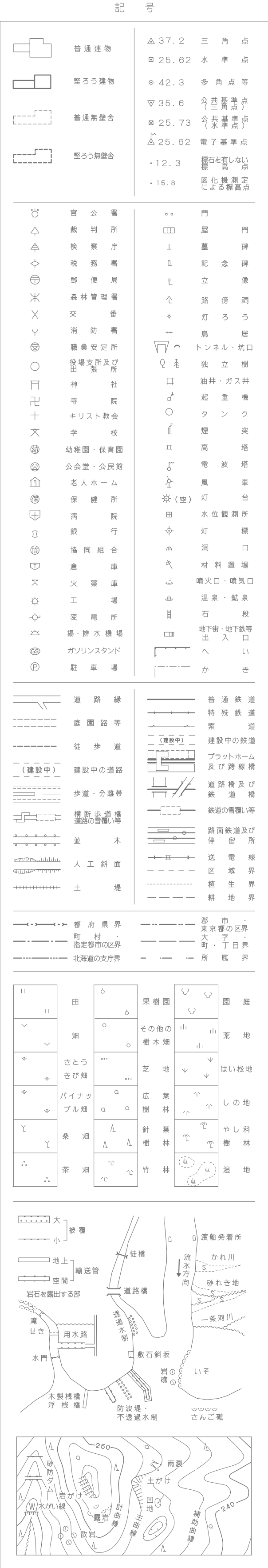
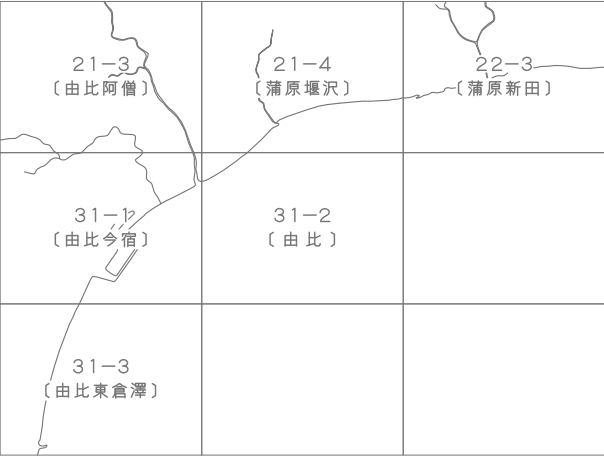


静岡市地形図
清水区〔由比〕

1:2,500
Ⅷ―NE 31―2



Ⅷ―NE 31―2
清水区
〔由比〕



図例系は平成14年国土交通省告示第9号に規定する
世界測地系に基づく平面図及び座標系による第Ⅱ図例系
図例は種々メルトン図法
図例に示してある座標値はキロメートル単位
距離は0.5キロメートル単位
図例に示してある経緯度値は10秒間隔
図例の基準は東京湾の平均海面
等高線の間隔は2メートル

Ⅷ―NE 31―2
清水区
〔由比〕