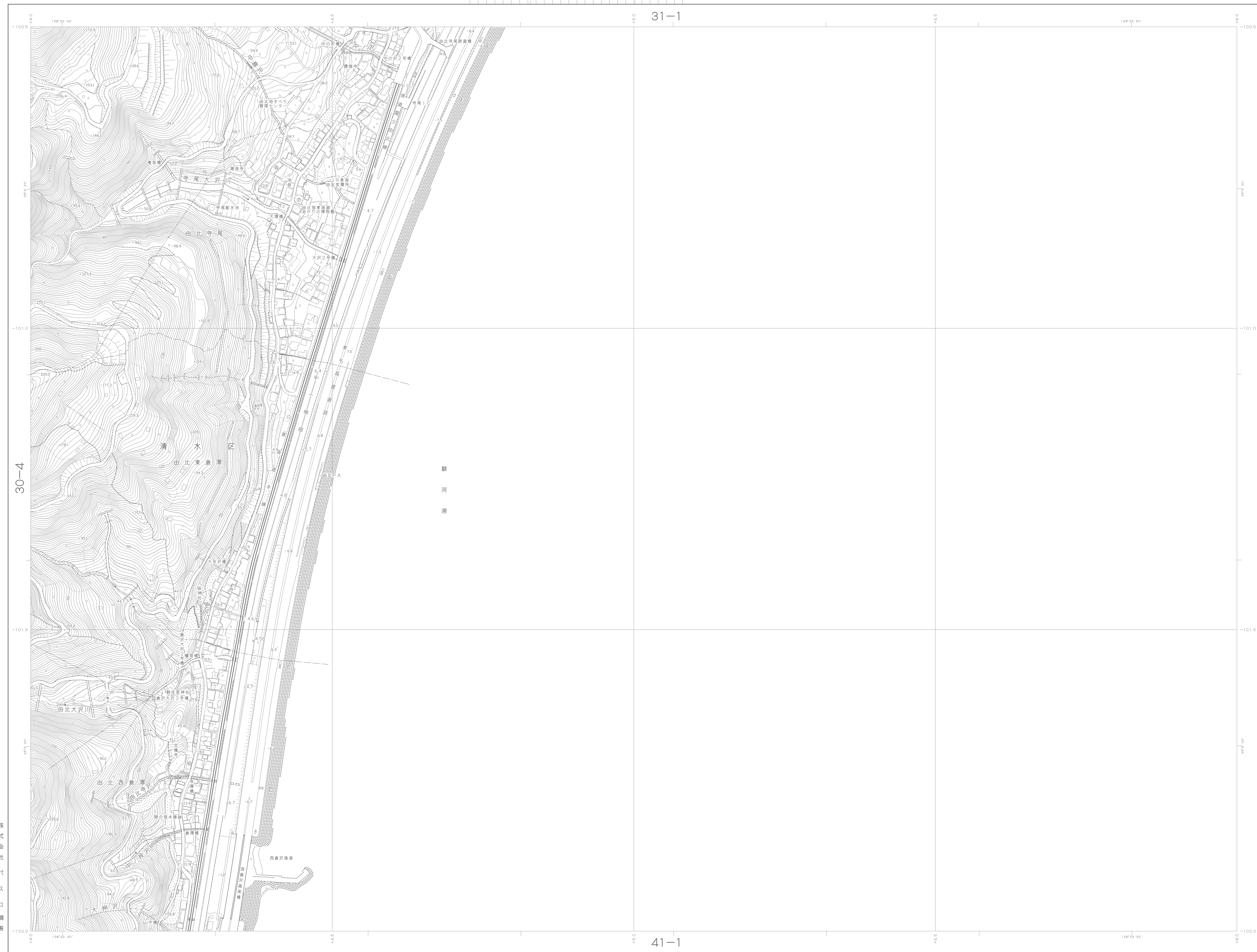


静岡市地形図
清水区〔由比東倉澤〕

1:2,500
VIII - NE 31 - 3



株式会社バスコ調製

平成17年測量
平成27年修正

1. (1) 平成23年12月撮影空中写真 (C-9 470~474)
2. 平成27年2月現地調査

1:2,500

「この測量成果は、国土地理院長の助言を受けて得たものである。
（助言番号）平26 部公第362号」

静岡市

VIII-NE 31-3
清水区
〔由比東倉澤〕

Figure 1 is a map of the study area in the Bohai Sea. It shows the coastline and the locations of six sampling stations. The stations are labeled as follows:

























- 30-2 (Lianji, Dazhai)
- 31-1 (North of Lianji)
- 31-2 (North of Li)
- 30-4 (Lianji, Dazhai)
- 31-3 (North of Lianji)
- 40-2 (North of Lianji)

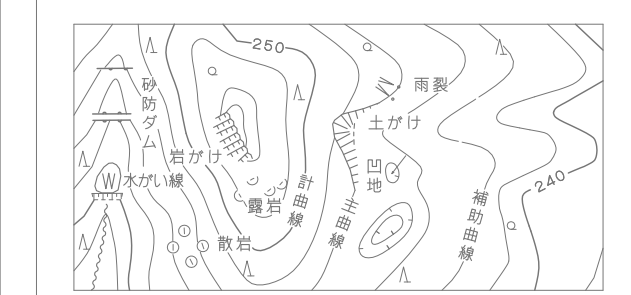
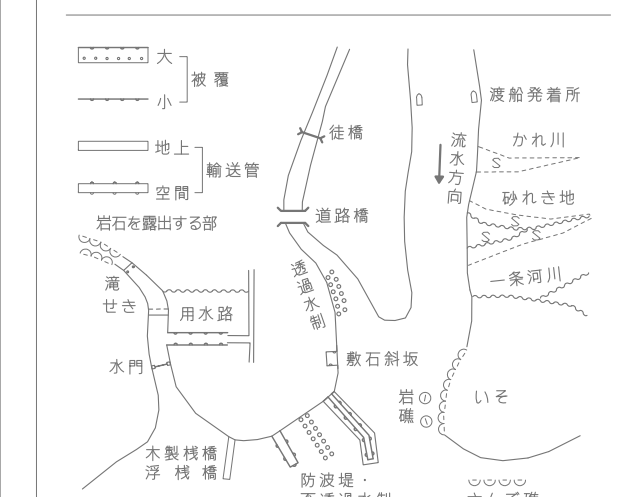
The map also shows the coastline of the Bohai Sea and the location of the Bohai Sea.

記 号

	普通建物	△37.2	三角点
	堅ろう建物	△25.62	水準点
	普通無堅合	△42.3	多角点等
	堅ろう無堅合	▽35.6	合(三角点) 合(水準点)
		△25.73	合(水準点)
		△25.62	電子基準点
		+12.3	観測所 観測所
		+16.8	観測所

[illegible]

	道路 級		道路 級
	紅面 路等		特設 道路
	供 歩 道		高 架 道
	建設中の道路		建設中の鉄道
	歩道、分岐等		プラットフォーム及び踏切線
	新設、改修、改築、海		道路橋及び鉄道橋
	並 木		道路の増幅(等)
	人工斜面		道路終端及び停留所
	土 境		造 橋 線
			区 域 界 線
			緑 意 界 線
			緑 地 界 線

[illegible]

座標系は平成14年国土交通省告示第9号に規定する世界測地系に基づく平面直角座標系による第Ⅱ座標系投影は横メルカトル図法
図野に表示してある座標値はキロメートル単位
方眼は0.5キロメートル間隔
図野に表示してある経緯度百秒は10秒間隔
高さの基準は東京湾の平均海面
等高線の間隔は2メートル

VIII-NE 31-3
清水区
〔由比東倉澤〕