

1: 2,500  
VII - N D 67-2



平成 12年 測量  
平成 13年 測量  
平成 17年 修正  
平成 22年 修正  
令和 6年 修正

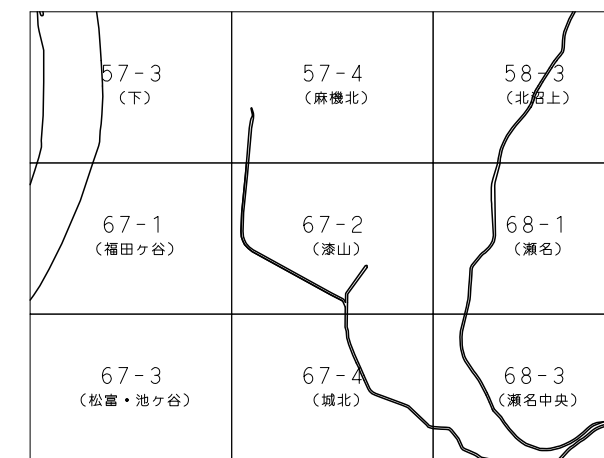
1. 令和 5年 1月撮影空中写真（C-17 33～39）（C-18 33～39）  
2. 令和 5年 8月現地調査

1:2,500







「この測量成果は、国土地理院長の承認を得て同院所管の測量成果を使用して得たものである。（承認番号）令5部公第133号」

市岡静







Ⅶ—ND 67—2  
葵 区  
(漆山)
























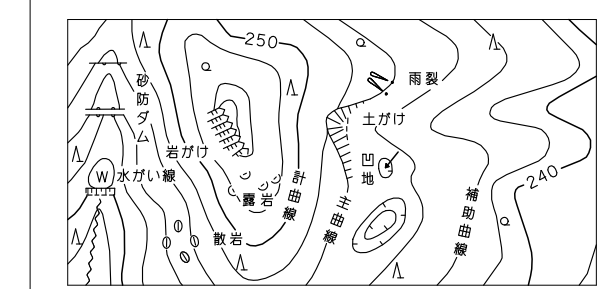
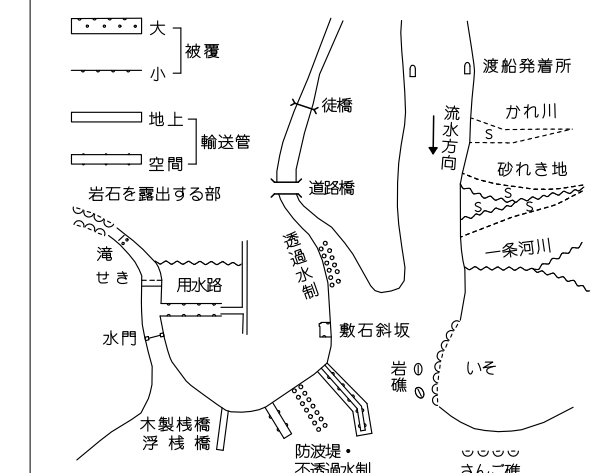
১৫

	普通建物	△ 37.2 三角点
	堅ろう建物	◇ 25.6 水準点
	普通舞臺舎	□ 42.3 多角点等
	堅ろう舞臺舎	▽ 35.6 分角基準点 (三角点)
	普通舞臺舎	■ 25.7 分角基準点 (水準点)
	堅ろう舞臺舎	△ 25.6 観音基準点
		・ 12.3 観音を有しない 観音

[illegible]

	道 路		普通 街道
	底層 路等		特 殊 街道
	徒 歩 道		(建設中) 建設中の秋道
	(建設中) 建設中の路		プラットフォーム 及び 踏車 横
	歩道・分岐等		道路橋及び 秋 道 橋
	横断主道 橋 道路の需要		秋道の需要 場
	鉄 道		既 有 鉄 道 及び 踏 車 道
	人工 斜面		芝 間 道
	土 土 堤		区 域 界 線
			植 生 界 線
			植 生 線

	田		果樹園	 	園 庭
			その他の 緑地帯	 	荒 地
	さとう きび畑	…	芝 地		運動場
	バグッ ブル畑		広 密 森 林	 	しの地
	桑 畑	 	針 葉 林	T T	やし料 林
	茶 畑		竹 林	 	湿 地



座標系は平成14年国土交通省告示第9号に規定する世界測地系に基づく平面直角座標系による第Ⅱ座標系投影は横メルカトル図法  
図廓に表示してある座標値はキロメートル単位  
方眼は0.5キロメートル間隔  
図廓に表示してある経緯度自らは10秒間隔  
高さの基準は東京港の平均海面  
等高線の間隔は2メートル

Ⅶ-N D 67-2  
葵 区  
(漆山)