









## 清水区〔有東坂〕

VIII — ND 69 — 3

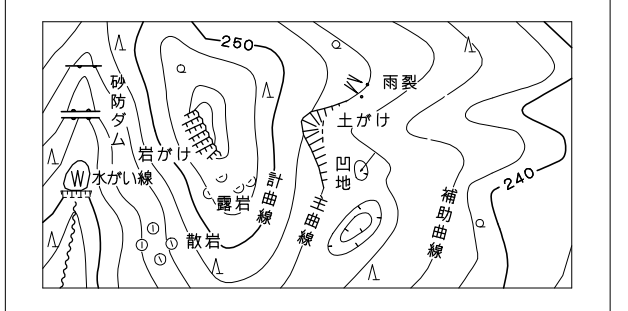
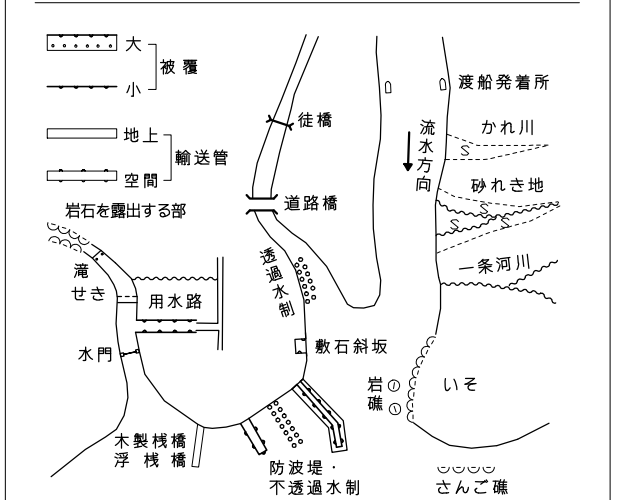
清水区  
〔有東坂〕

記 号

|   |        |        |                  |
|---|--------|--------|------------------|
|  | 普通建物   | △37.2  | 三角点              |
|  | 堅ろう建物  | ◎25.62 | 水準点              |
|  | 堅ろう建物  | ◎42.3  | 多角点等             |
|  | 普通無蓋倉  | ▽35.6  | 今(高)蓋倉<br>(水)準点  |
|  | 普通無蓋倉  | △25.73 | (水)準点            |
|  | 堅ろう無蓋倉 | △25.62 | 電子基準点            |
|  | 堅ろう無蓋倉 | ・12.3  | 標高を計しない<br>点     |
|  | 堅ろう無蓋倉 | ・15.8  | 四角形、異定<br>による標高点 |

|   |                   |   |         |   |
|---|-------------------|---|---------|---|
| ひ | 官公署               | よ | 墓       | 碑 |
| へ | 官舎                | ゆ | 紀念      | 碑 |
| △ | 檢察庁               | ゆ | 立       | 像 |
| △ | 稅務局               | と | 銘       | 像 |
| △ | 郵便局               | ち | 灯       | 臺 |
| ※ | 品目表               | 一 | 燈       | 臺 |
| X | 文庫                | ニ | 自然災害伝説  |   |
| Y | 防衛廳               | フ | 石工、石口   |   |
| ヨ | 警察廳               | ロ | 花火、爆竹   |   |
| ○ | 信託局、信託<br>銀行、信託會社 | リ | 紅毛線     |   |
| ◎ | 株式會社              | 〇 | タンク     |   |
| 計 | 會計                | ハ | 煙突      |   |
| 十 | キリスト教、<br>學校      | ロ | 高塔      |   |
| 大 | 學堂、學校             | コ | 鐵道橋     |   |
| ◎ | 公共會、公民館           | カ | 風車      |   |
| ◎ | 省々ホーム             | サ | (變) 付   |   |
| ◎ | 保健所               | ト | 水立、瀑布   |   |
| ◎ | 病院                | シ | 行       |   |
| 日 | 銀行                | シ | 口       |   |
| ◎ | 協賛會               | チ | 材料、製鐵   |   |
| 四 | 農產                | ツ | 太陽光熱設備  |   |
| 火 | 工廠                | ム | 沸出口、蒸氣口 |   |
| △ | 工場                | メ | 運送、搬入   |   |
| △ | 電氣局               | 目 | 日射      |   |
| ◎ | 鹽、海水場             | ロ | 結露、地下排水 |   |
| ◎ | ガソリンスタンド          | ヘ | い       |   |
| ◎ | 劇場                | カ | き       |   |

|       |                      |  |                 |
|-------|----------------------|--|-----------------|
|       | 道路線                  |  | 普通道路            |
|       | 高速道路                 |  | 特殊道路            |
|       | 歩道                   |  | 建設中の路面          |
| (建設中) | 建設中の道路               |  | 道路電化及び<br>バス路線  |
|       | 歩道・分歩道               |  | 道路電化及び<br>バス路線等 |
|       | 歩道・分歩道<br>道路電化・バス路線等 |  | 路面舗装及び<br>路肩舗装等 |
|       | 並木                   |  | 送電線             |
|       | 人工幹道                 |  | 区域界             |
|       | 土堤                   |  | 種生界             |
|       |                      |  | 地界              |

[illegible]

座標系は平成14年国土交通省告示第9号に規定する世界測地系に基づく平面直角座標系による第Ⅲ座標系は横メルカトル図法  
図形に表示してある座標値はキロメートル単位  
方眼は0.5キロメートル間隔  
図形に表示してある経緯度目盛は10秒間隔  
高さの基準は東京湾の平均海面  
等高線の間隔は2メートル

清水区  
〔有東坂〕

平成 17 年測量  
平成 23 年修正  
令和 5 年修正

1. 令和 2 年 6 月撮影空中写真 (C-5 0010~0012) (C-6 0010~0013) (C-7 0009~0012)  
2. 令和 5 年 1 月現地調査

1 : 2,500

「この測量成果は、国土地理院長の勅言を受けて得たものである。  
(勅言番号) 令4部公第266号」

静岡市

株式会社 パスコ調製