

静岡市地形図
葵区〔西ヶ谷・与一〕

1:2,500
VIII - ND 66-4



株式会社バスコ調製

平成 17 年測量
平成 22 年修正
令和 6 年修正

1. 令和 4 年 12 月撮影空中写真 (C-18 0023~0029) (C-19 0023~0029) (C-20 0023~0029)
2. 令和 5 年 1 1 月現地調査

1:2,500








「この測量成果は、国土地理院長の承認を得て同院所曾の測量成果を使用し得たものである。（承認番号）令五部公第298号、

静岡市































VIII—ND 66—4
葵 区
〔西ヶ谷・与一〕

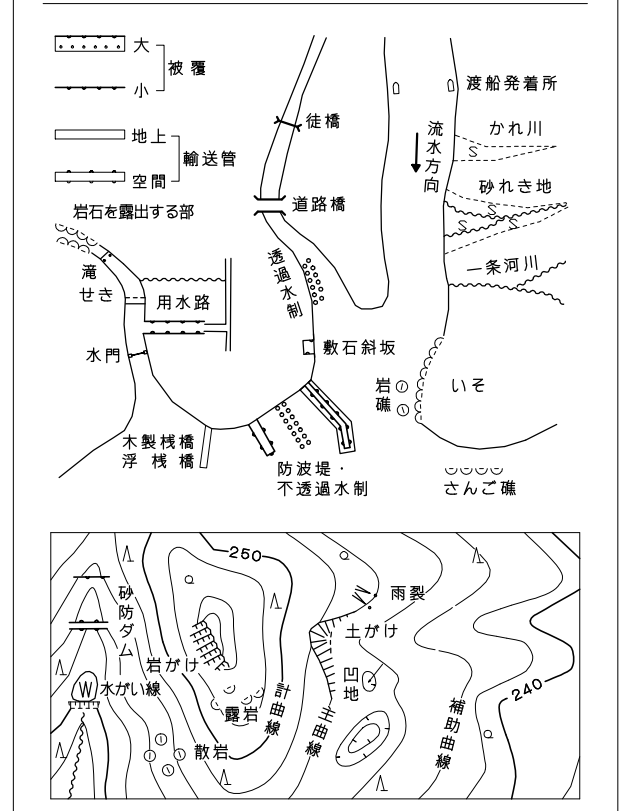
	66-2 (安磐台新田)	67-1 (堀田ヶ谷)
	66-4 (西ヶ谷、与一)	67-3 (松重、池ヶ谷)
76-1 〔羽鳥、渡邊〕	76-2 (那智院、坂町)	77-1 〔龜上、大谷〕

記号

	普通建物	△37.2	三角点
	堅ろう建物	◎25.62	水準点
	堅ろう建物	◎42.3	多角点等
	普通開会	▽35.6	分点(三等点)
	普通開会	◎25.73	天文水準点
	堅ろう開会	△25.62	電子基準点
	堅ろう開会	・12.3	標高を測しない 高し
		・16.8	図七 測量

[illegible]

	道路建設		道路維持・養護
	道路改善		道路拡幅
	建設中の道路		建設中の鉄道
	歩道・歩道車		歩道・歩道車
	基 本		鉄道の新線・増設
	人工 土 道		鉄道建設及び 修繕工事
	人工 土 道		修繕工事
	人工 土 道		修繕工事
	人工 土 道		修繕工事
	人工 土 道		修繕工事
	人工 土 道		修繕工事
	人工 土 道		修繕工事
	人工 土 道		修繕工事
	人工 土 道		修繕工事
	人工 土 道		修繕工事

[illegible]

座標系は平成14年国土交通省告示第9号に規定する
世界測地系に基づく平面直角座標系による測距座標系
投影は横メルカトル図法
図郭に表示してある座標値はキロメートル単位
方眼は0.5キロメートル間隔
図郭に表示してある経緯度目盛は10秒間隔
高さの基準は東京湾の平均海面
築港線の間隔は2メートル

VIII-ND 66-4
葵 区
〔西ヶ谷・与一〕