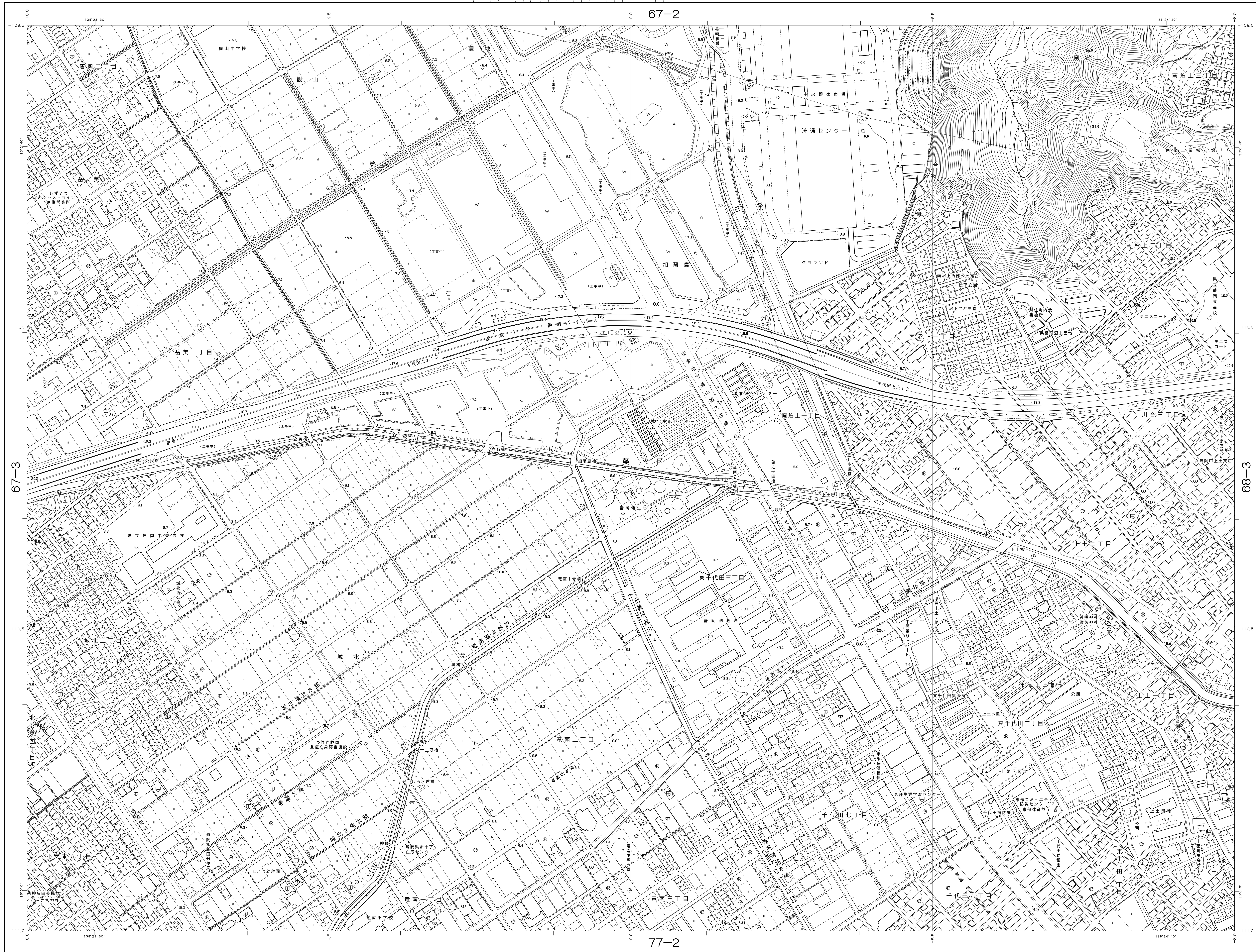


静岡市地形図
葵区〔城北〕








1: 2,500
VIII — ND 67 — 4





































VIII—ND 67—4
葵 区
〔城北〕

67-1 (原田ヶ谷)	67-2 (澤山)	68-1 (原名)
67-3 (猪苗、池ヶ谷)	67-4 (城北)	68-3 (原中央)
77-1 (鶴上・大森)	77-2 (千代田)	78-1 (吉店)

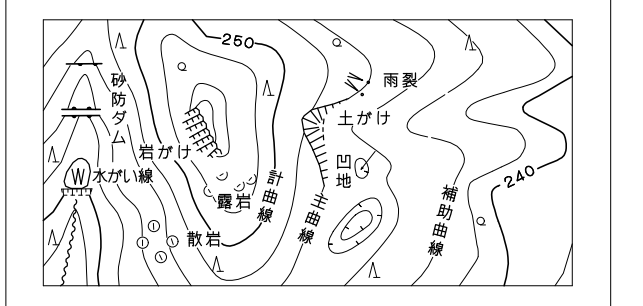
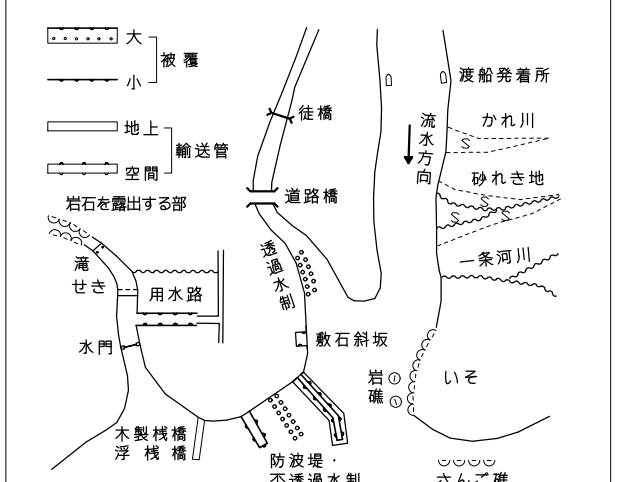
記号

	普通建物	△ 37.2	三角点
	堅ろう建物	■ 25.62	水準点
	普通築地	● 42.3	多角点等
	堅ろう築地	▽ 35.6	合基 ^合 基 ^合 点 ^合
	普通築地	△ 25.73	合基 ^合 基 ^合 点 ^合
	堅ろう築地	△ 25.62	電子基準点
	堅ろう築地	・ 12.3	鹿石を引かない

ア	理 会 会	上	記 事	評
イ	社 会 科	上	紀 念 講	
ウ	経 理 科	上	立 役 像	
エ	総 務 部	七	路 傍 車	
オ	警 察 局	十	灯 籠 台	
カ	品 質 管 理	一	局 屋	
キ	交 通 部	五	自然史、有口	
ク	交 通 部	五	自然史、有口	
ケ	交 通 部	五	自然史、有口	
コ	宮崎県庁	口	館、ガスト	
サ	理 会 社	口	紀 東 橋	
シ	寺 院	口	ク シ ン ク	
ス	キリスト教	口	煙 灰	
セ	学 校	口	高 級 塔	
ソ	幼稚園、保育園	口	鳴 塚 塔	
タ	公 会 会 公 民 館	金	金 庫	
チ	老人ホーム	金	老 人 院	
ツ	商 会 所	金	本 金 販 賣 所	
テ	商 会	金	商 会	
ト	商 行	金	商 口	
ナ	組合 組合	金	材 料 販 賣 所	
ニ	農 業	火	大 堀 火 災 電 機 局	
ノ	火 災	火	噴 火 口、噴 火 口	
ハ	火 災	火	火 災、火 災	
ヘ	石 工	火	石 工	
フ	交 通 局	火	地 理 学、地 理 学	
ボ	警 察 本 部	口	出 入 口	
ブ	パリのクラブ	口	入 口	
パ	紀 東 橋	口	へ い	
ピ		口	さ き	

	通 路 線		新 通 鉄 道
	庭 間 路 等		新 通 鉄 道
	徒 歩 道		新 通 鉄 道
(建設中)	建設中の道路		新 通 鉄 道
	歩 道、分界等		新 通 鉄 道
	歩道、分界等		新 通 鉄 道
	歩道、分界等		新 通 鉄 道
	歩道、分界等		新 通 鉄 道
	歩道、分界等		新 通 鉄 道
	歩道、分界等		新 通 鉄 道
	歩道、分界等		新 通 鉄 道
	歩道、分界等		新 通 鉄 道
	歩道、分界等		新 通 鉄 道
	歩道、分界等		新 通 鉄 道
	歩道、分界等		新 通 鉄 道
	歩道、分界等		新 通 鉄 道
	歩道、分界等		新 通 鉄 道
	歩道、分界等		新 通 鉄 道

田	田	田	果樹園	園庭
山	山	山	その他の 農木園	山地
谷	谷	谷	芝地	はい牧場
池	池	池	公園	の池
川	川	川	針葉林	やしな 育林
湖	湖	湖	竹林	湿地



座標系は平成14年国土交通省告示第9号に規定する世界測地系に基づく平面直角座標系による第Ⅲ座標系は横メルカトル図法
投影に表示してある座標値はキロメートル単位
方眼は0.5キロメートル間隔
図影に表示してある経緯度目盛は10秒間隔
高さの基準は東京湾の平均海面
等値線の間隔は2メートル

VIII—ND 67—4
葵 区
〔城北〕

平成 12 年 測量 1. 令和 2 年 6 月撮影空中写真 (C-10 0006~0011) (C-11 0007~0012)
 平成 13 年 測量 2. 令和 4 年 1 月現地調査
 平成 17 年 修正
 平成 22 年 修正
 令和 4 年 修正

1 : 2,500

「この測量成果は、国土地理院長の助言を受けて得たものである。
(助言番号) 令3部公第358号」

静岡市