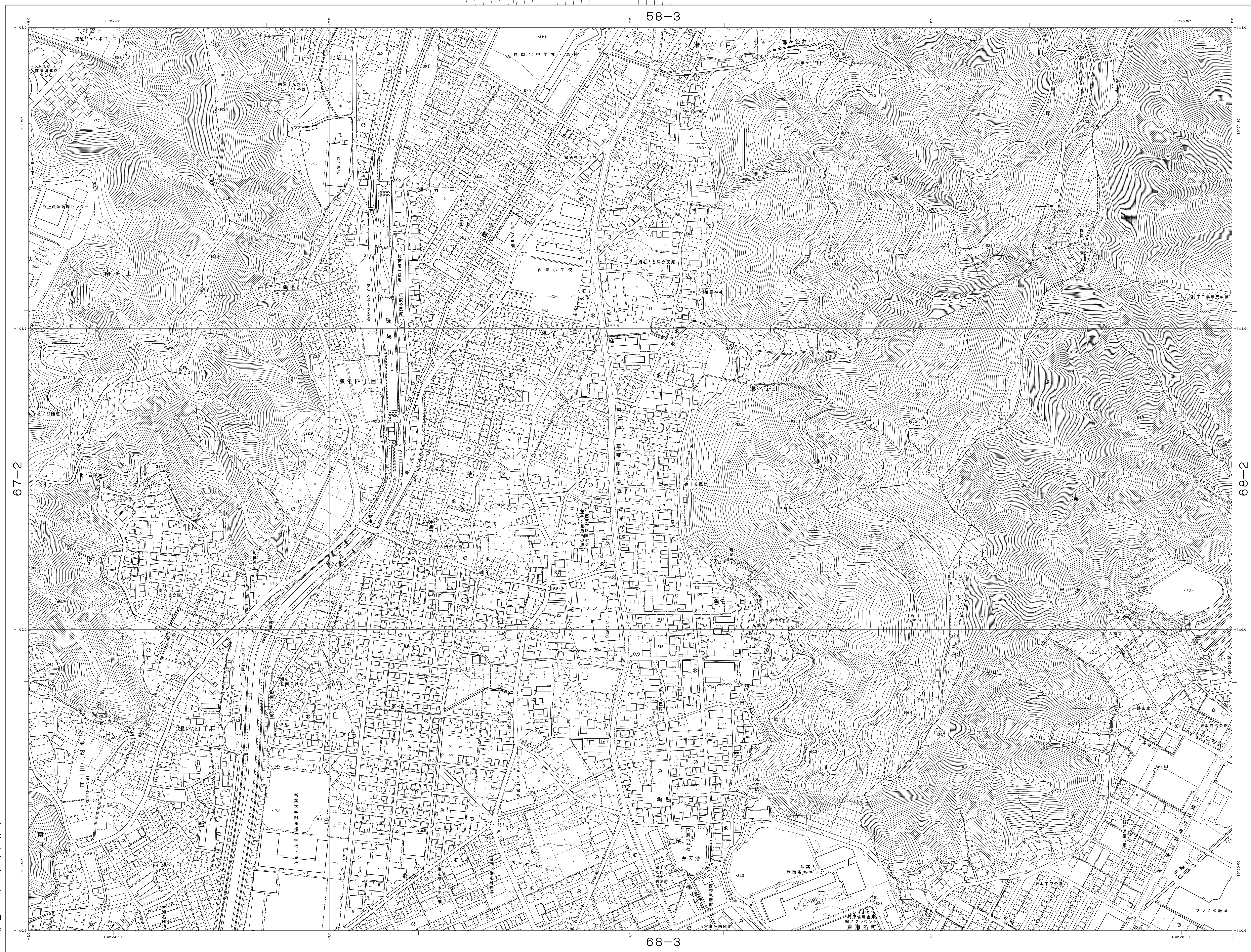


静岡市地形図  
葵区・清水区〔瀬名〕

1:2,500  
VIII — ND 68—1

























VIII—ND 68—1  
葵区・清水区  
〔瀬名〕

57-4 (斎橋北)	58-3 (北忍上)	58-4 (神苅)
67-2 (厚山)	68-1 (鎌名)	68-2 (長崎・大内・鳥坂)
67-4 (城北)	68-3 (鎌名中央)	68-4 (草場)

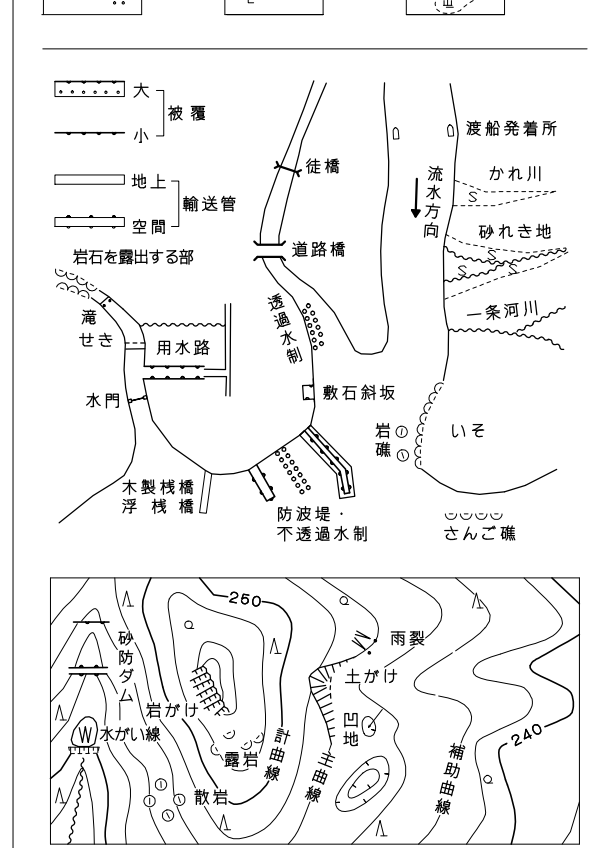
記 号

	普通建物	△ 37.2	三角点
	堅ろう建物	田 25.62	水準点
	堅ろう建物	◇ 42.3	多角点等
	普通開倉庫	▽ 35.6	公共基準点 (三角点)
	普通開倉庫	◎ 25.73	公共基準点 (三角点)
	堅ろう開倉庫	◎ 25.62	電子基準点
	堅ろう開倉庫	・ 12.3	道路幅員ない 路幅員
		・ 15.8	旧土境線位置

[illegible]

	道路境界		鉄道境界
	道路境界		鉄道境界
	道路境界		鉄道境界
	道路境界		鉄道境界
	道路境界		鉄道境界
	道路境界		鉄道境界
	道路境界		鉄道境界
	道路境界		鉄道境界
	道路境界		鉄道境界
	道路境界		鉄道境界
	道路境界		鉄道境界

	田	畝	澤原園	園庭
田	田	畝	山	山
▽	窪	その数の 畠木田	山	山
▽	さび地	足	山	窪地
▽	ひょうたん畑	芝	山	はい校地
◇	バナナ	瓜	芋	芋
◇	ブル畑	樹林	芋	しの地
と	桑畑	針葉林	芋	やし利
と	菜園	竹林	芋	芋
△	菜園	竹林	芋	芋



座標系は平成14年国土交通省告示第9号に規定する世界測地系に基づく平面直角座標系による第Ⅱ座標系投影は横メルカトル図法  
図野に表示してある座標値はキロメートル単位  
方角は0.5キロメートル間隔  
図野に表示してある経緯度目盛は10秒間隔  
高さの基準は東京湾の平均海面  
等高線の間隔は2メートル

VIII—ND 68—1  
葵区・清水区  
〔瀬名〕

平成 17 年測量  
平成 22 年修正  
令和 6 年修正

1. 令和 4 年 12 月撮影空中写真 (C-16 0018~0024) (C-17 0038~0044) (C-18 0038~0044)  
2. 令和 5 年 10 月現地調査

1:2,500

「この測量成果は、国土地理院長の承認を得て同院所管の測量成果を使用して得たものである。（承認番号）令5第公第153号」

静岡市