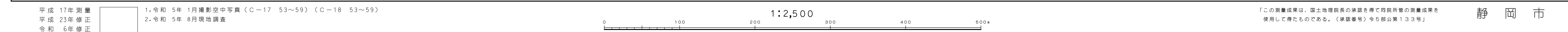
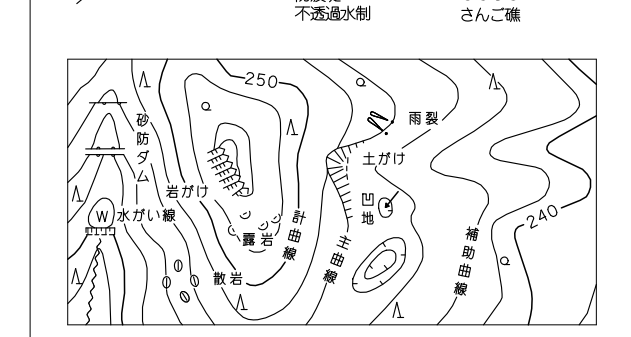
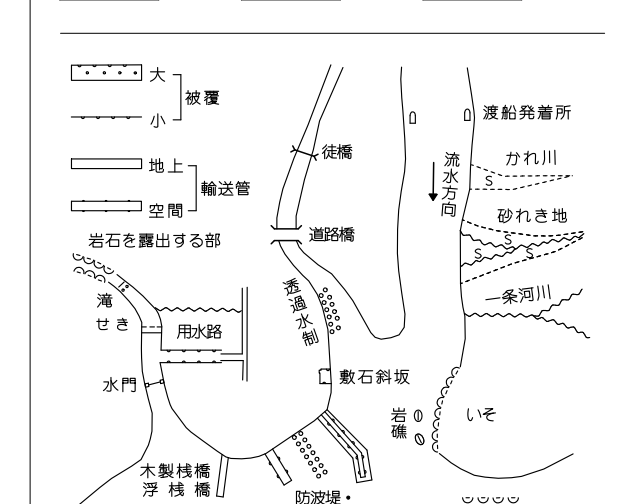


1: 2,500  
VII - N D 69-2

[illegible]

田	田	田	果樹園	山	園
畑	畑	畑	その他 樹林	山	地
さとう びり	...	...	芝	山	草地
バナナ 畑	...	...	広葉 葉林	T T	し
桑	A	A	針葉 樹林	T T	竹し 利 樹 林
茶	T	T	竹林	(山)	湿地



座標系は平成14年国土交通省告示第9号に規定する世界測地系に基づく平面直角座標系による第Ⅱ座標投影は横メルカトル図法  
図郭に表示してある座標値はキロメートル単位  
方角は0.5キロメートル間隔  
図郭に表示してある経緯度目盛は10秒間隔  
高さの基準は東京湾の平均海面  
等高線の間隔は2メートル

Ⅷ-N D 69-2  
清水区  
(江尻)