

1:2,500  
VIII-NE 40-2

平成17年測量  
平成29年修正

1.平成27年 5月撮影空中写真  
2.平成29年 1月現地調査

1 : 2,500

「この測量成果は、国土地理院長の承認を得て図院所管の測量成果として使用して得たものである。（承認番号）平28 部公 第290号」





























































静岡市

30-3 (小樽)	30-4 (摩元寺・立花)	31-3 (台北東側)
40-1 (谷津)	40-2 (興津科上)	41-1 (台北西側)
40-3 (八木岡)	40-4 (興津中川・泉町)	

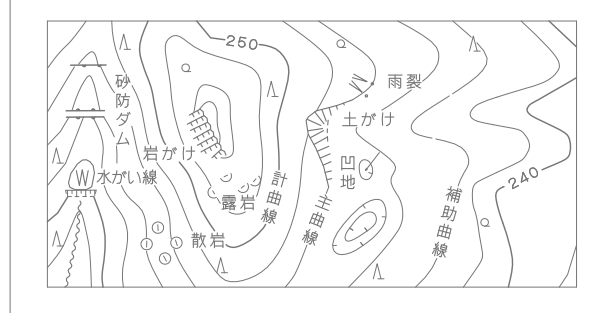
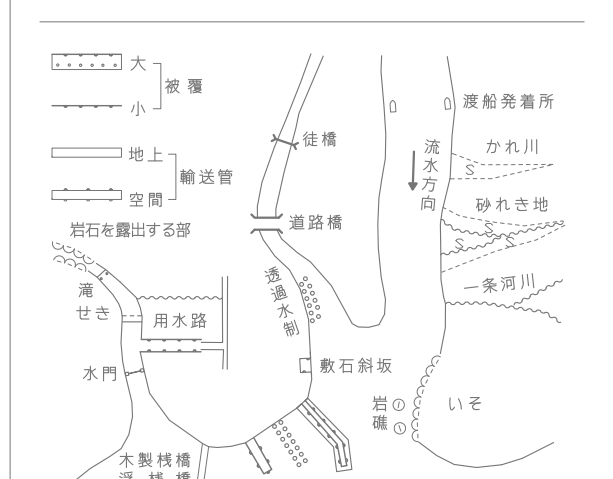
記 号

	普通建物	△ 37.2	三角点
	堅ろう建物	※ 25.62	水準点
	普通観望所	※ 42.3	歩角点等
	普通観望所	▽ 35.6	公共基準点 (二等水準点)
	普通観望所	※ 25.73	公共基準点 (一等水準点)
	堅ろう観望所	△ 25.62	電子基準点
		・ 12.3	標高が低い 観望所点
		・ 15.8	防犯機能実 施済観望所

[illegible]

	山脈・丘陵		鉄道・鉄道線
	道路・街道		特設道路
	河川・水路		橋
	湖沼・池		トンネル
	市街地		航空機
	森林		電力線
	山頂		ダム
	海岸線		港
	島		灯台
	湾		ケーブルカー
	海峡		ケーブル
	氷河		ケーブルカー
	火山		ケーブル
	山頂		ケーブル
	海岸線		ケーブル
	島		ケーブル
	湾		ケーブル
	海峡		ケーブル
	氷河		ケーブル
	火山		ケーブル
	山頂		ケーブル
	海岸線		ケーブル
	島		ケーブル
	湾		ケーブル
	海峡		ケーブル
	氷河		ケーブル
	火山		ケーブル
	山頂		ケーブル
	海岸線		ケーブル
	島		ケーブル

	田		果樹園		農庭
			その他 の木		芝地
			山		
			山		
	さとう きび畑		芝		はい松地
	パイナップル 畑		ぶどう 畑		しの地
			針葉林		かしわ 樹林
			針葉林		
			竹林		湿地



座標系は平成14年国土交通省告示第9号に規定する世界測地系に基づく平直角座標系による簡易座標系であり、座標はメートル・カナル国法図法に表示してある座標値はセンチメートル単位で図面は0.5センチメートル間隔、図表に表示してある経緯度日昼は10秒間隔、高さの基準は東京海平の平均海面、等高線の間隔は2メートル

VIII-NE 40-2  
清水区  
〔興津井上〕