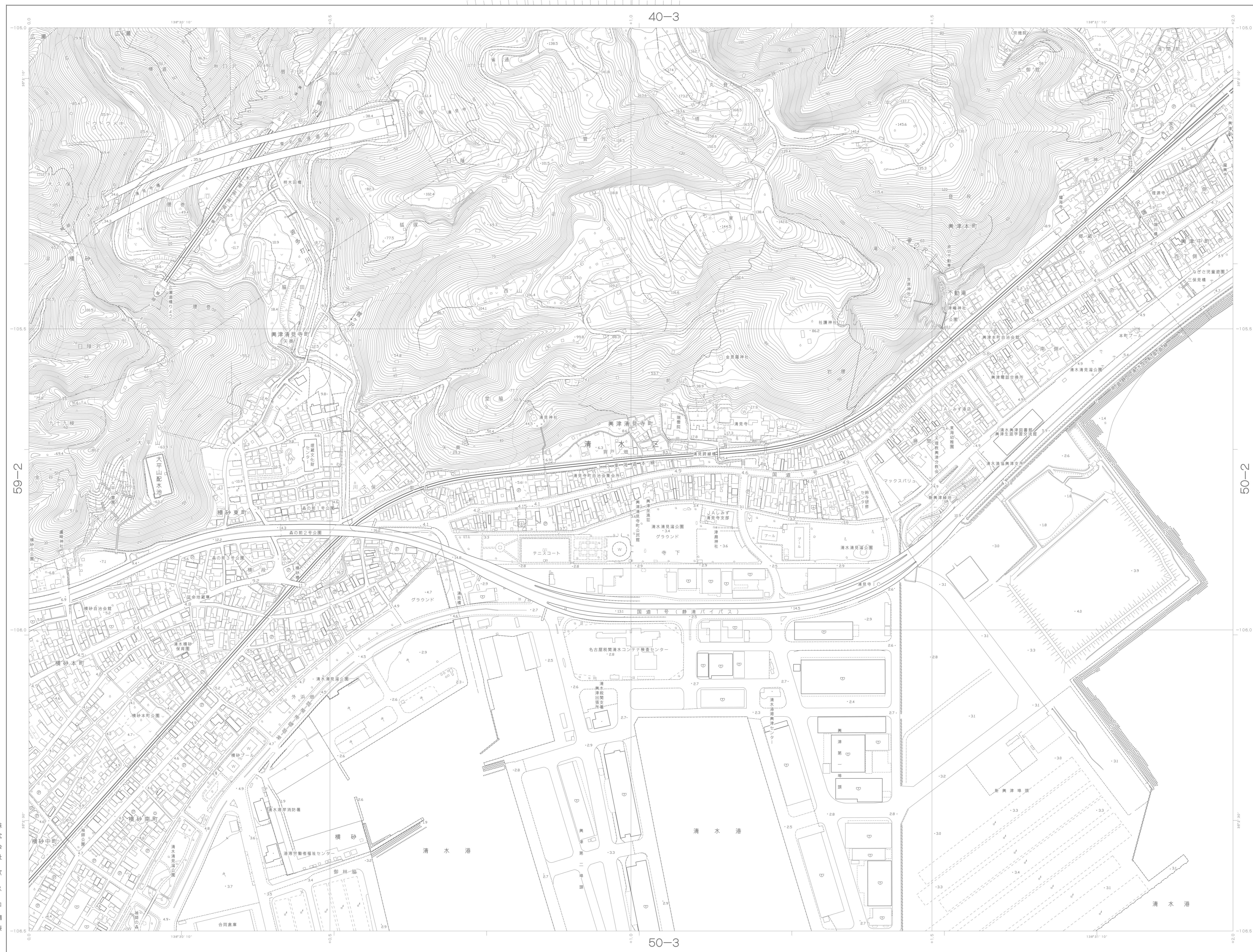


静岡市地形図  
清水区〔興津清見寺〕

1:2,500  
VIII-NE 50-1



株式会社バスコ調製

平成17年測量  
平成23年修正

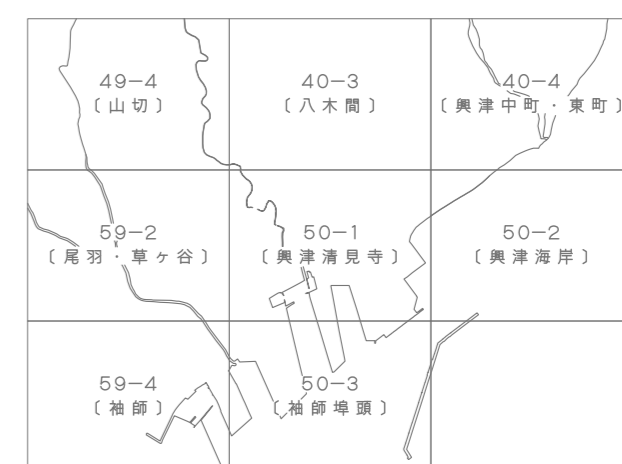
(1)	1. (1) 平成21年12月撮影空中写真 (C-14 9018~9021) (2) 平成21年 5月撮影空中写真 (C-15 5720~5724)
(2)	2. 平成23年11月現地調査

1 : 2,500

「この測量成果は、国土地理院長の承認及び勅命を得て同院所管の測量網及び測量成果を使用して得たものである。  
(承認番号) 平23 部公 第187号」

静岡市

VIII-NE 50-1  
清水区  
〔興津清見寺〕

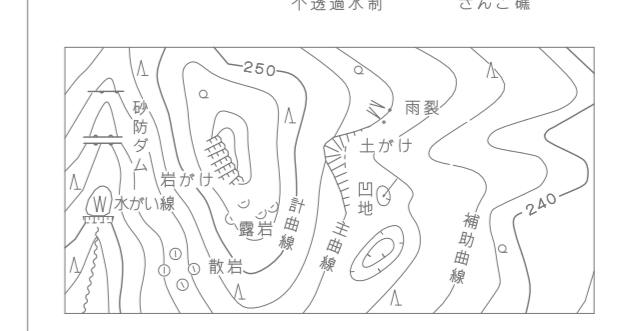
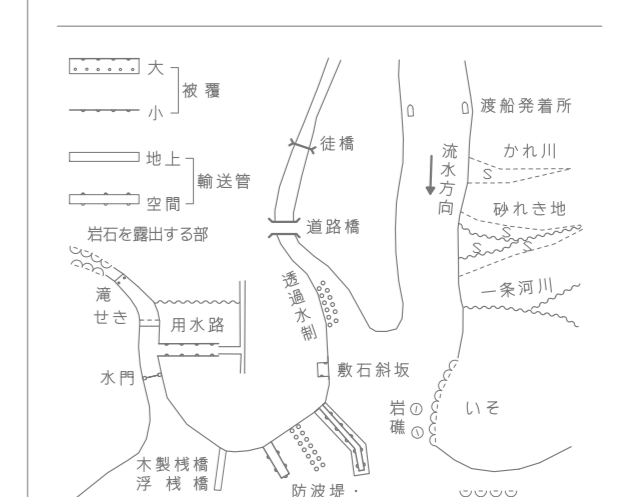


記 号

	普通建物	品 37.2 三角点	三 角 点
	延べ建物	品 25.62 水準点	水 準 点
	延べ建物	品 42.3 各角点等	各 角 点 等
	普通無蓋倉	品 35.6 各角点等	各 角 点 等
	普通無蓋倉	品 25.73 水準点	水 準 点
	延べ無蓋倉	品 25.62 電子基準点	電 子 基 準 点
		・ 12.3 標高を知らない点	標 高 を 知 ら ない 点
		・ 16.8 地形を知らない点	地 形 を 知 ら ない 点

[illegible][illegible]

田		畠	果樹園	園	庭
田		畠	その他の 樹木	山	地
▽		〇	芝	山	地
▽		...	地	山	地
*	ひとうきり	...	地	山	はい牧場
*	パイナップル地	...	広葉樹林	山	の地
Y	桑地	A	針葉樹林	山	ゆり利地
Y	桑地	E	針葉樹林	山	樹林
六	新地	で	竹	山	湿地



座標系は平成14年国土交通省告示第9号に規定する世界測地系に基づく平面直角座標系による第Ⅱ座標系投影は横メルカトル図法  
図野に表示してある座標値はキロメートル単位  
方角は0.5キロメートル間隔  
図野に表示してある経緯度日盛は10秒間隔  
高さの基準は東京湾の平均海面  
等高線の間隔は2メートル

VIII-NE 50-1  
清水区  
〔興津清見寺〕