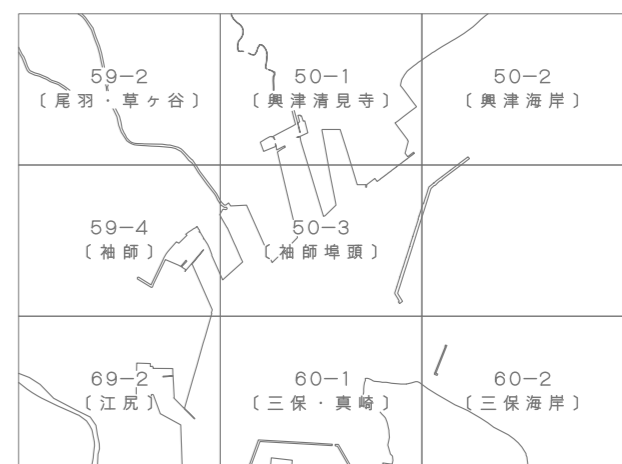


1:2,500
VIII — NE 50 — 3

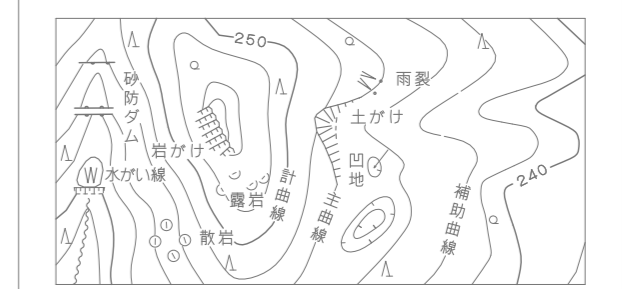
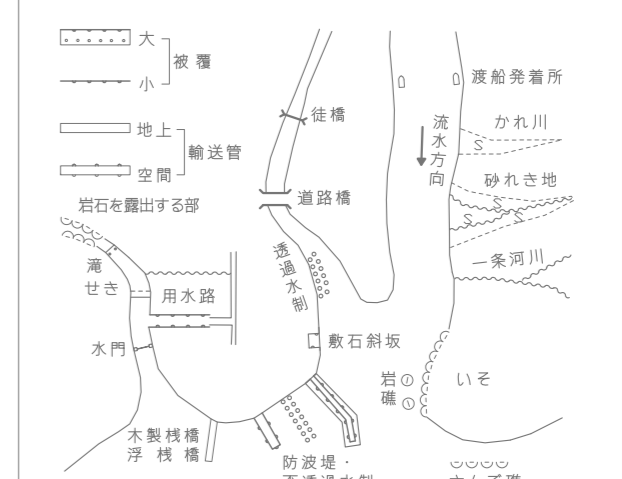


	普通建物	△37.2	三 角 点
	堅ろう建物	△25.62	水 準 点
	堅ろう建物	△42.3	季 月 点 等
	普通無蓋倉	▽35.6	全 月 基 準 点 ○ 二 月 基 準 点
	普通無蓋倉	▽25.73	分 基 準 点 ○ 二 月 基 準 点
	堅ろう無蓋倉	▽25.62	季 月 基 準 点
		・12.3	標石を刻しない 観 測 点
		・15.8	段を越える 観 測 点

[illegible]

	盛 土 堤		盛 土 防 堤
	底 面 防 堤		特 殊 防 堤
	堤 歩 道		堤 段 中 の 鉄 道
	〔建設中〕		プラトフォーム 及び 踏 上 板
	渡 段 中 の 道 路		富 満 踏 上 の 鉄 道
	歩 道・分 離 帯		鉄 道 の 増 幅 地
	埋 込 分 離 帯 の 敷 設 中		
	盛 土		鉄 道 鉄 道 決 け 作 業 用
	盛 土		決 壊 破 壊
	人 工 斜 面		区 域 界 限
	土 境		地 界 界 限
			地 界 界 限

田	田	田	栗林園	山	園
田	田	田	栗林園	山	園
▽	期	○	その他の木	山	庭地
▽	きび原	○	木	山	
◇	でわう	…	芝地	▽	はい松地
+	バイナツ フル原	△	広葉林	▽	しの地
Y	+	△	針葉林	▽	やし料 樹林
Y	△	△	針葉林	▽	てで
△	茶園	△	竹林	▽	庭地
△	茶園	△	竹林	▽	庭地



座標系は平成14年国土交通省告示第9号に規定する世界測地系に基づく平置直角座標系による測距電標投影法は横メルカトル図法
 図野に表示してある座標値はキロメートル単位
 方眼は0.5キロメートル間隔
 図野に表示してある経緯度日区は10秒間隔
 高度の基準は東京湾の平均海
 等高線の間隔は2メートル

VIII-NE 50-3
清水區
〔袖師埠頭〕