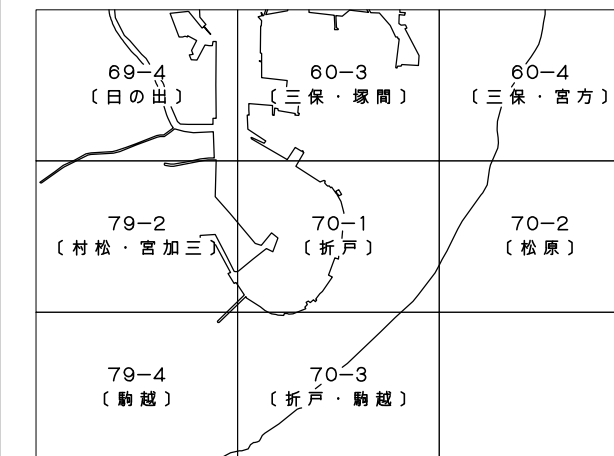


静岡市地形図
清水区〔折戸〕







1: 2,500
VIII — NE 70 — 1



VIII-NE 70-1
清水区
〔折戸〕



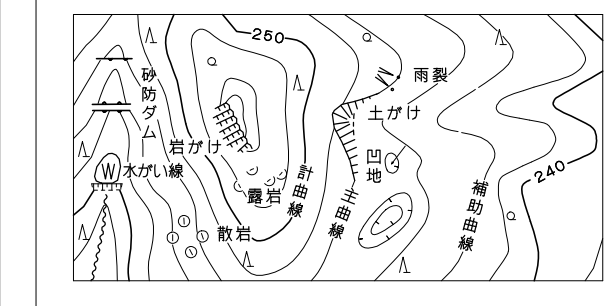
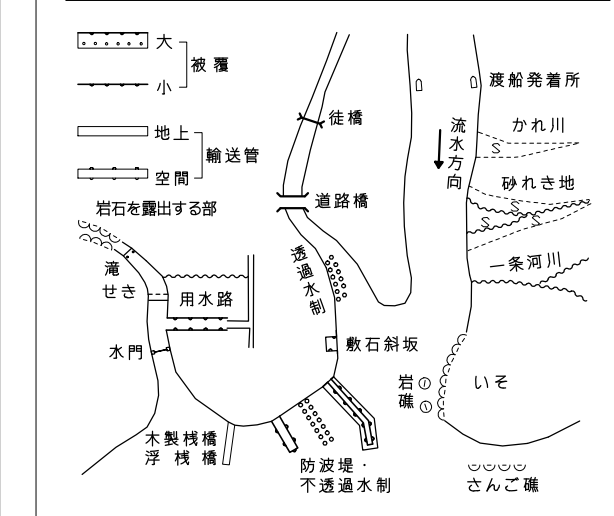
記 号

| | | | |
|---|--------|---------|------------------|
|  | 普通建物 | △ 37.2 | 三角点 |
|  | 堅ろう建物 | 田 25.62 | 水準点 |
|  | 普通無蓋会 | ◎ 42.3 | 多角点等 |
|  | 堅ろう無蓋会 | ▽ 35.6 | 分点基準点 (分点基準点) |
|  | | 田 25.73 | 分点基準点 (分点基準点) |
|  | | 田 25.62 | 電子基準点 |
| | | ・ 12.3 | 標高を計らない 点 |
| | | ・ 15.8 | 図に標高を 記入する観測点 |

[illegible]

| | | | |
|-------|---------|--|----------------|
| | 道路建設 | | 普通鉄道 |
| | 高速道路等 | | 特別鉄道 |
| | 歩道 | | 建設中の鉄道 |
| (建設中) | 建設中の道路 | | プラットフォーム及び路線延長 |
| | 歩道・自転車道 | | 駅舎の増設及び鉄道の延伸 |
| | 架橋 | | 駅舎建築及び保守庫 |
| | 差込 | | 近郊区界 |
| | 人工島 | | 沿岸地帯 |
| | 土堤 | | 耕地 |

| | | | | | |
|---|---|---|-------------|---|-------|
| 田 | 田 | 田 | 果樹園 | 園 | 庭 |
| 山 | 山 | 山 | その山の 麓木原 | 山 | 山 |
| 山 | 山 | 山 | 芝地 | 山 | 荒地 |
| 山 | 山 | 山 | 広葉樹林 | 山 | し山地 |
| 山 | 山 | 山 | 針葉樹林 | 山 | やし科樹林 |
| 山 | 山 | 山 | で | 山 | 樹林 |
| 山 | 山 | 山 | 竹林 | 山 | 湿地 |



座標系は平成14年国土交通省告示第9号に規定する世界測地系に基づく平面直内座標系による第Ⅱ座標系
投影は横メルカトル図法
図野に表示してある座標値はキロメートル単位
方角は0.5キロメートル間隔
図野に表示してある経緯度目盛は10秒間隔
高さの基準は東京湾の平均海面
等高線の間隔は2メートル

VIII-NE 70-1
清水区
〔折戸〕

平成 17 年測量
平成 23 年修正
令和 5 年修正

1. 令和 2 年 6 月撮影空中写真 (C-2 0013~0014) (C-3 0013~0014) (C-4 0013~0014)
2. 令和 5 年 1 月現地調査

1:2,500

「この測量成果は、国土地理院長の助言を受けて得たものである。
(助言番号) 令4部公第266号」

静岡市