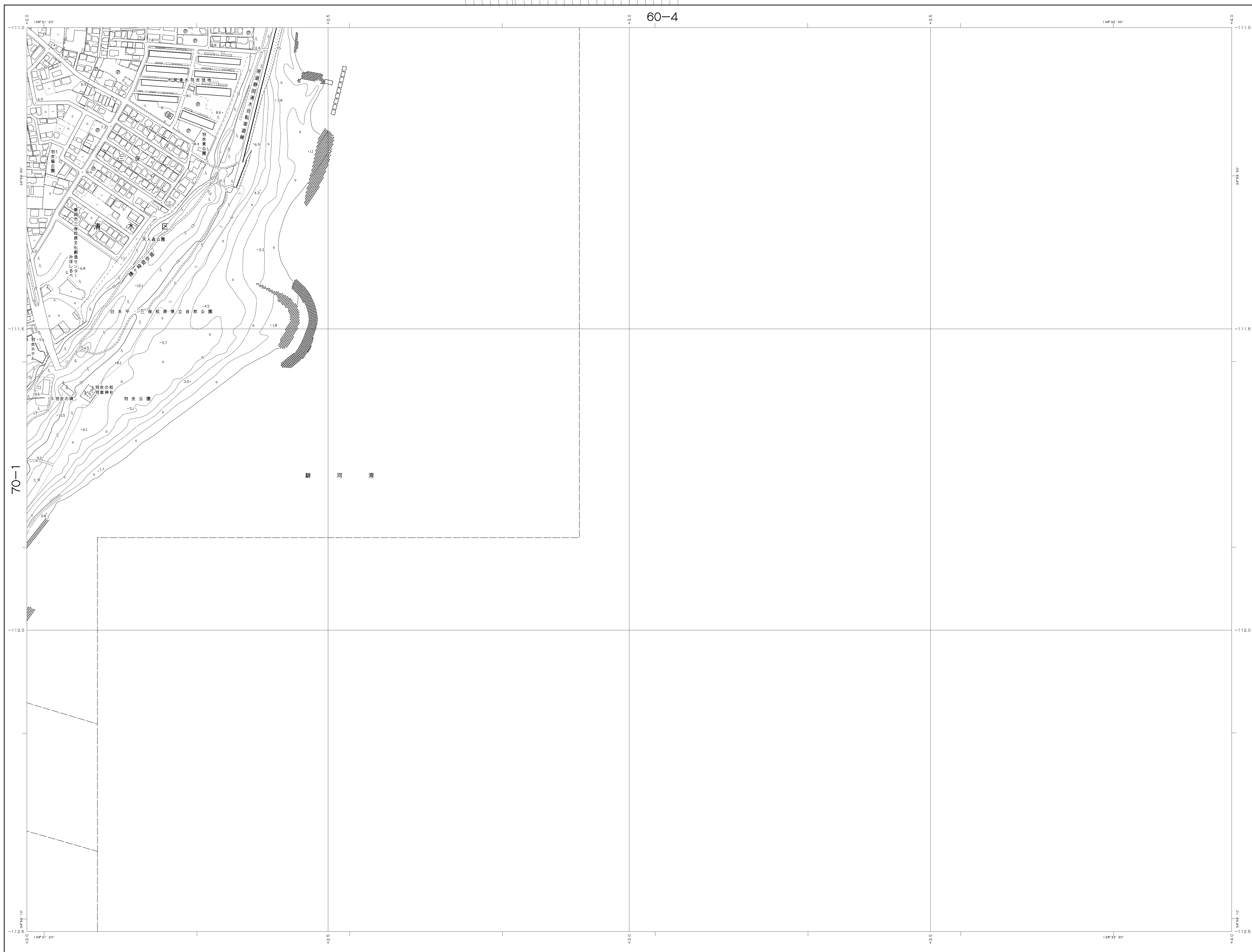


静岡市地形図
清水区〔松原〕

1: 2,500
VIII - NE 70 - 2



株式会社 パス コ調製

平成 17 年 測量
平成 23 年 修正
令和 5 年 修正

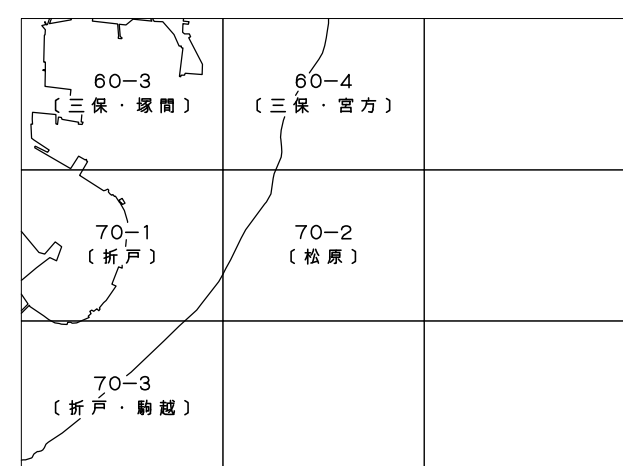
1. 令和 2 年 6 月撮影空中写真 (C-1 0011~0012) (C-2 0013~0014)
2. 令和 5 年 1 月現地調査

1 : 2,500

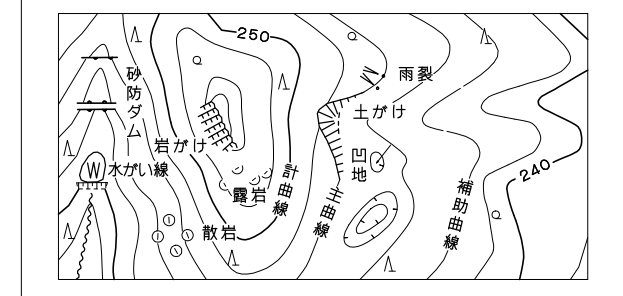
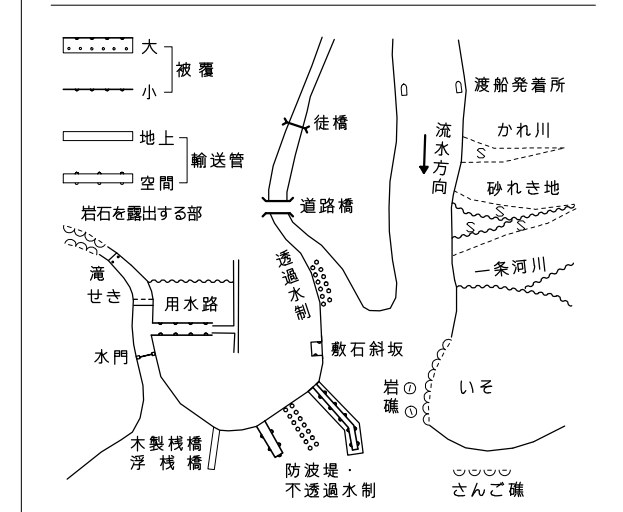


「この測量成果は、国土地理院長の勅言を受けて得たものである。
(勅言番号) 令 4 部公第 266 号」

静岡市

VIII-NE 70-2
清水区
〔松原〕



	記号	
	普通建物	△37.2 三角点 ≡26.02 水準点
	屋上建物	+42.3 分点 ▽39.6 分点
	建築組合	△26.73 分点 △26.02 分点
	屋上建築	-12.3 分点 -15.8 分点
		図面記載なし
◎	官公署	○ 銀行
△	商業所	△ 記念碑
◇	学校	◇ 公園
△	税務局	△ 遊藝場
●	郵便局	● 商店街
K	森林保護区	→ 商店
X	交番	○ 特殊な名称表示
Y	消防署	▽ 橋渡し・牧口
△	児童福祉会	▽ 浴池
○	公民館・文化センター	▽ 排水・ガス栓
□	神社	△ 記念塔
▽	寺院	△ クラック
△	ヤリシメ協会	△ 噴水
△	幼稚園・保育園	△ 公園
△	社会福祉・保健課	△ 商店街
△	老人ホーム	△ (倉庫) 万世
△	建設所	田 木造建築所
△	病院	田 診療所
△	銀行	田 窓口
△	協同組合	△ 材料置場
△	旅館	BSP 大規模な温泉施設
△	火葬場	△ 火葬場・焼却炉
△	墓地	△ 墓園・墓場
△	霊骨洗滌所	△ 石段
△	浄水・排水処理場	△ 増設・増設等
△	ガソリンスタンド	△ 入口
△	駐車場	△ 出口
△	門	
△	門	



座標系は平成14年国土交通省告示第9号に規定する
世界測地系に基づく平面直角座標系による第Ⅲ座標系
投影は横メルカトル図法
図野に表示してある座標値はキロメートル単位
方眼は0.5キロメートル間隔
図野に表示してある経緯度目盛は10秒間隔
高さの基準は東京湾の平均海面
等高線の間隔は2メートル

VIII-NE 70-2
清水区
〔松原〕