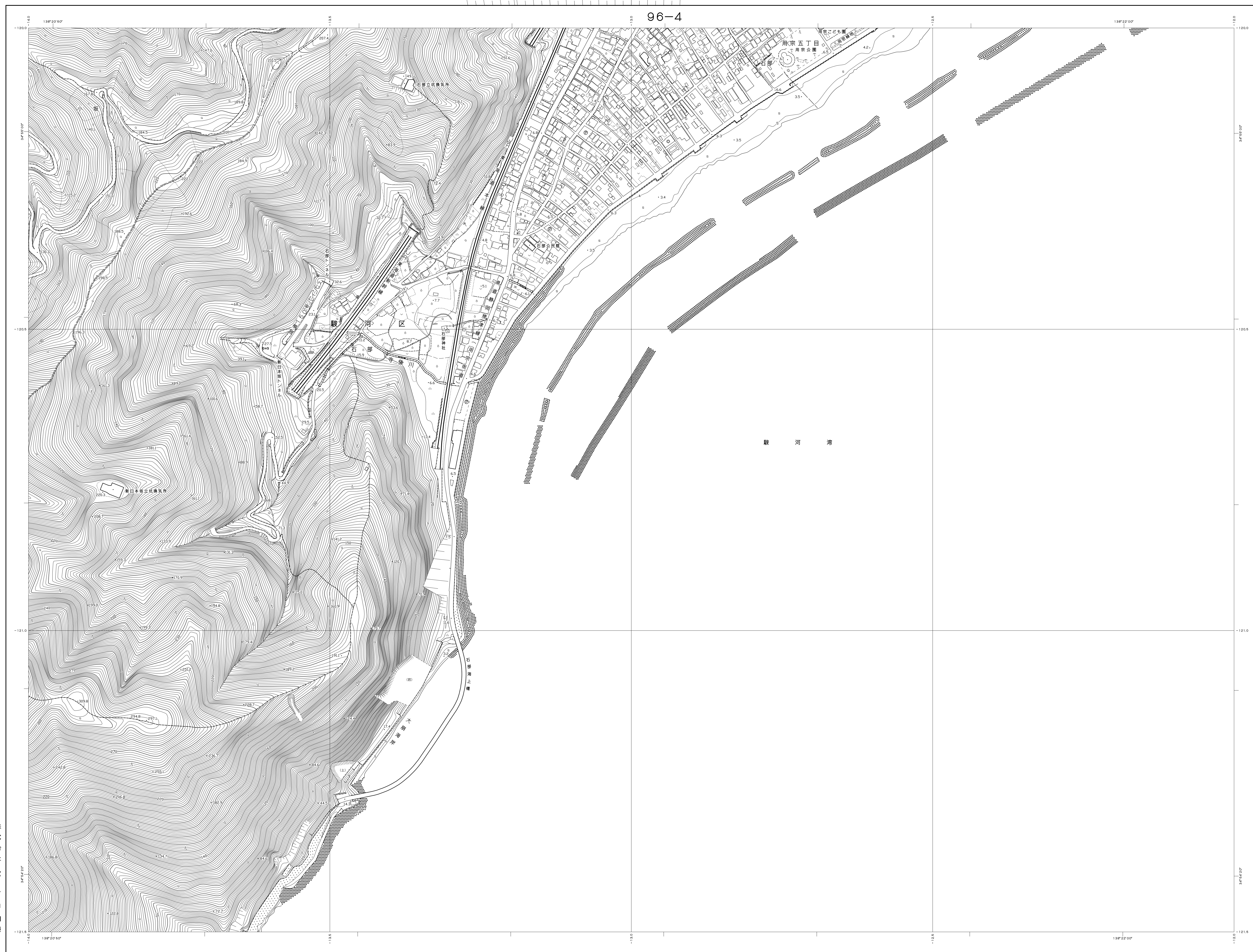


静岡市地形図
駿河区〔石部〕

1:2,500
VIII - OD 06-2



株式会社バスコ調製

平成 17 年測量
平成 22 年修正
令和 6 年修正

1. 令和 4 年 12 月撮影空中写真 (C-27 0009~0015) (C-28 0005~0008) (C-29 0003~0005)
2. 令和 5 年 10 月現地調査

1:2,500







「この測量成果は、国土地球院長の承認を得て同院所管の測量成果を使用して得たものである。（承認番号）令5部令第153号」

静岡市

VIII—OD 06—2
駿河区
〔石部〕

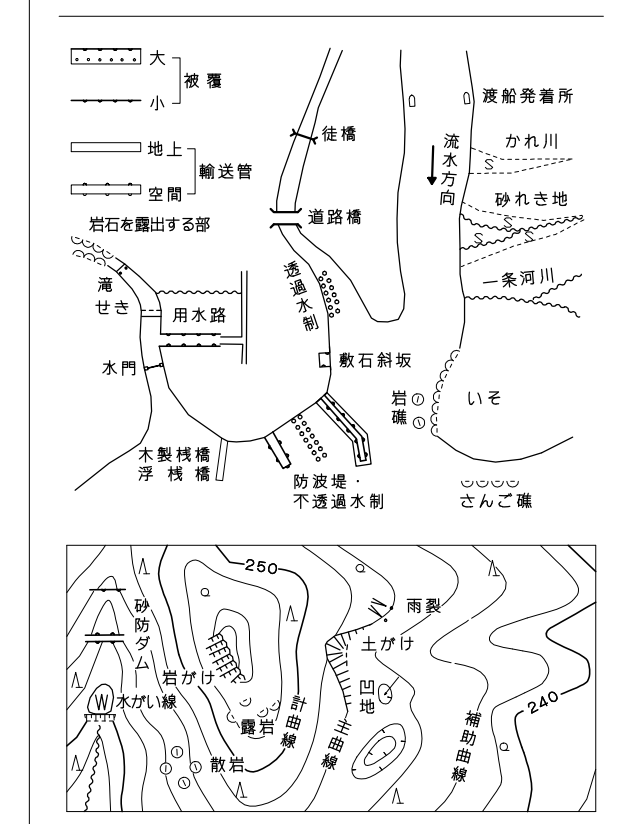
	96-4 〔同業、小坂〕	97-3 〔広野〕
	08-2 〔石塚〕	

記号

	普通建物	△ 37.2	三角点
	堅ろう建物	◎ 25.62	水準点
	堅ろう壁合	◎ 42.3	多角点等
	普通壁合	▽ 35.6	分(三)界点
	堅ろう壁合	◎ 25.73	分(三)界点
	堅ろう壁合	△ 26.12	角子基準点
		・ 62.3	測石を有しない
		・ 16.8	測石を有しない

[illegible][illegible]

日	田	◇	果樹園	○	園	庭
日		◇		○		
▽		○	その傍の	山	山	地
▽	畑		木取	山		
◇	さとう	…	芝	▽	▽	はい牧地
	きび畑	…	地			
◇	パイナップル畑	○	瓜	葉	△	しの地
		△		葉	△	
Y		△	針	葉	△	やし
	桑畑	人	葉	葉	△	樹林
Y						
△	茶畑	△	竹	林	△	湿地



座標系は平成14年国土交通省告示第9号に規定する世界測地系に基づく平面直角座標系による第Ⅲ座標系
投影は横メルカトル図法
図郭に表示してある座標値はキロメートル単位
方眼は0.5キロメートル間隔
図郭に表示してある経緯度目盛は10秒間隔
高さの基準は東京湾の平均海面
等高線の間隔は2メートル

VIII—OD 06—2
駿河区
〔石部〕