

## 清水区〔谷津〕

1:2,500

VIII — NE 40 — 1



株式会社 パス コ調製

平成17年測量  
平成29年修正

1.平成27年 5月撮影空中写真  
2.平成29年 1月現地調査

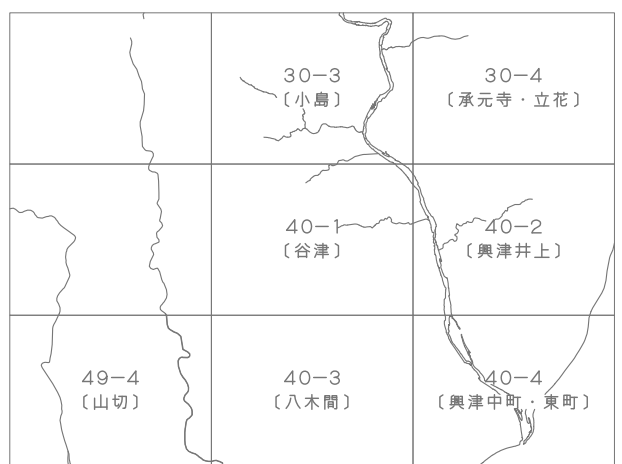
- 1.平成27年 5月撮影空中写真
- 2.平成29年 1月現地調査

1 : 2,500









「この測量成果は、国土地理院長の承認を得て同院所管の測量成果を使用して得たものである。（承認番号）平28 部公 第290号」

静岡市

VIII-NE 40-1  
清水区  
〔谷津〕

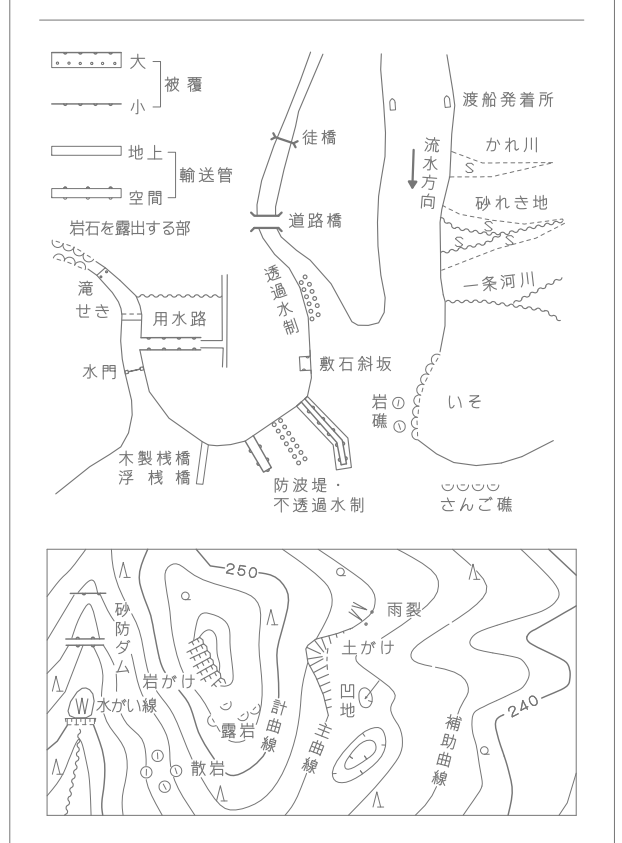


12

	普通建物	△ 37.2	三角点
	堅ろう建物	□ 25.62	水準点
	堅ろう建物	※ 42.3	多角点等
	普通無壁合	▽ 35.0	合共基準点 〔水準点〕
	普通無壁合	△ 25.73	合共基準点 〔水準点〕
	堅ろう無壁合	△ 25.62	電子基準点
	堅ろう無壁合	・ 12.3	標石をしない 間点
	堅ろう無壁合	・ 16.8	除合標定 による観測点

[illegible]

	道路線		普通国道
	府県道等		特別国道
	高速道		常道
(建設中)	建設中の道路		建設中の鉄道 プラットフォーム 及び乗降機
	建設中の駅舎		道路橋及び 鉄道の橋
	歩道・自転車 道の敷設、等		鉄道橋及び 架設機
	排水溝		陸揚機及び 保架機
	人工斜面		送電線
	土堤		区域界
			境界線
			境界線

[illegible]

座標系は平成14年国土交通省告示第9号に規定する  
世界測地系に基づく平面直角座標系による第Ⅱ座標系  
座標は横断にメートル図法  
図面に表示してある座標値はメートル単位  
距離は0.5メートル間隔  
図面に表示してある経緯度1秒は10秒間隔  
高さの基準は東京湾の平均海面  
等高線の間隔は2メートル

VIII-NE 40-1  
清水区  
〔谷津〕