

1:2,500
VIII-NE 40-3



平成17年測量
平成27年修正

1. (1) 平成15年 1月撮影空中写真 (C-14 0004~9996) (C-15 9964~9970)
(2) 平成23年 1月撮影空中写真 (C-12B 428~433) (C-13B 477~482)
2. (1) 平成16年 8月現地調査
(2) 平成26年 1月現地調査

















1 : 2,500

「この測量成果は、国土地理院長の勅命を受けて得たものである。
(社業番号) 平28 第215号」

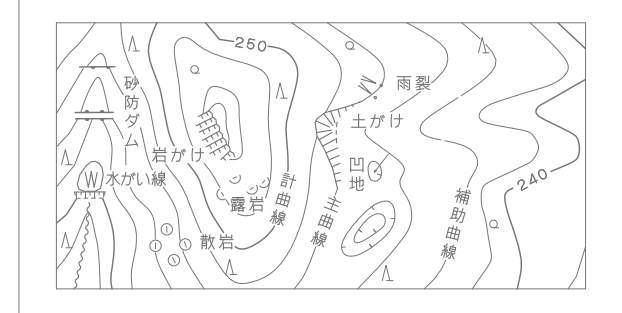
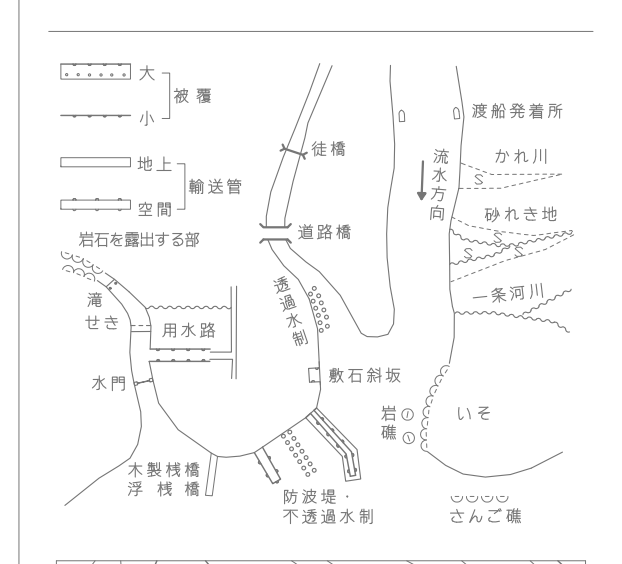
静岡市

	普通建物	△ 37.2	三角点
	堅ろう建物	※ 25.62	水準点
	堅ろう建物	※ 42.3	多角点等
	普通無壁倉	▽ 35.6	公共二層半点 公共二層半点
	普通無壁倉	※ 25.73	公共二層半点 公共二層半点
	堅ろう無壁倉	△ 25.62	電子基準点
		12.3	固定位置しない 固定位置しない
		16.8	固定位置しない 固定位置しない

[illegible]

	道 路 施 工		橋 梁 施 工
	道 路 改 修		橋 梁 改 修
	(建設中) 建設中の道路		(建設中) 建設中の橋梁
	歩道・自転車道 建設の準備中		歩道・自転車道 建設の準備中
	改 修		改 修
	人 工 制 御		人 工 制 御
	土 境		土 境
	市 街 地 界 限 市 街 地 界 限 市 街 地 界 限		市 街 地 界 限 市 街 地 界 限 市 街 地 界 限

田	田	田	果樹園	裏庭
▽	田	田	その後の樹木	式池
▽	田	田	芝地	はい校地
▽	田	田	広草場	しの地
▽	田	田	針葉林	やし利根
▽	田	田	竹林	池



座標系は平成14年国土交通省告示第9号に規定する世界測地系に基づく平置直角座標系による簡易座標系投影は横メルカトル図法
図形に表示してある座標値はキロメートル単位
方眼は0.5キロメートル間隔
図形に表示してある経緯度日盛は10秒間隔
高さの基準は東京海の高さ
等高線の間隔は2メートル

VIII-NE 40-3
清水区
〔八木間〕