

1:2,500
VIII - NE 40 - 4



1. (1) 平成15年 1月撮影空中写真 (C-14 9992~9998) (C-15 9962~9964)
- (2) 平成23年1月撮影空中写真 (C-10B 362~366) (C-13B 403~406)
2. (1) 平成16年 8月現地調査
- (2) 平成26年1月現地調査

静岡市

40-1 (台湾)

40-2 (台湾井上)

41-1 (台北西貢灣)

40-3 (八木園)





























































40-4 (台湾中町、東町)

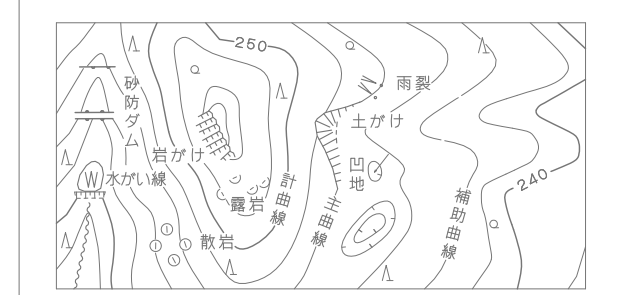
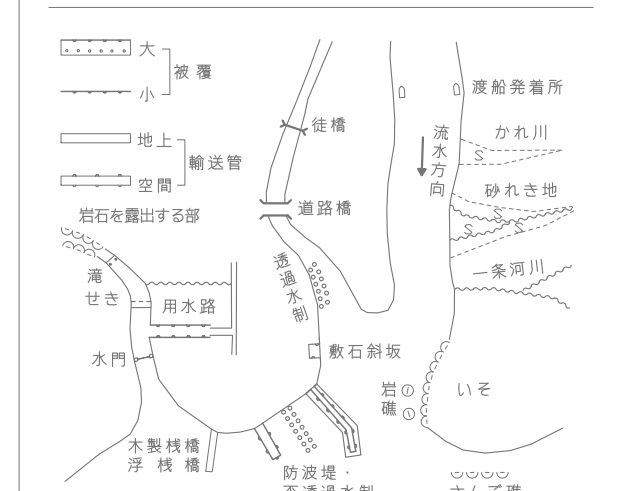
50-1 (台湾清長寺)

50-2 (台湾海岸)

	普通建物	△ 37.2	三角点
	堅ろう建物	※ 25.62	水準点
	堅ろう建物	※ 42.3	多角点等
	普通無組合	▽ 35.6	合て基準点 合て基準点
	普通無組合	※ 25.73	合て基準点 合て基準点
	堅ろう無組合	△ 25.62	電子基準点
		・ 12.3	図を参照しない 図を参照しない
		・ 15.8	図を参照しない 図を参照しない

[illegible]

                             	足尾 跡 底面 基等 溝の中鉄道 溝道・分岐等 歩道・分岐等 排水の橋 排水の橋 人工 土堤 土 堤	                             	普通鉄道 特別鉄道 建設中の鉄道 プラットフォーム 上り線 下り線 踏切等及び 鉄道の側溝等 築堤橋梁及び 橋 梁 土 堤 区域 境界 境界 境界
--	--	--	---

[illegible]

座標系は平成14年国土交通省告示第9号に規定する世界測地系に基づく平置直角座標系による簡易座標変換投影は横メルカトル図法
図形に表示してある座標値はキロメートル単位
方眼は0.5キロメートル間隔
図形に表示してある経緯度1度は10秒間隔
高さの基準は東京海の高さ
等高線の間隔は2メートル

VIII-NE 40-4
清水区
〔興津中町・東町〕