







葵区・駿河区（新川・駒形通）

VII - N D 87-1



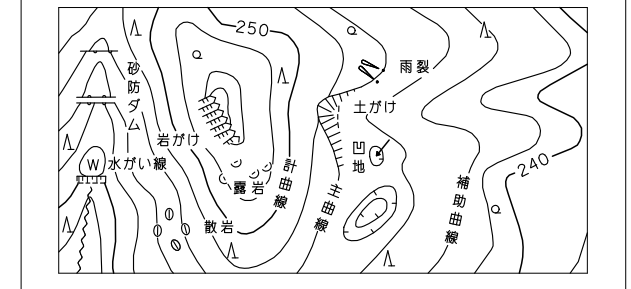
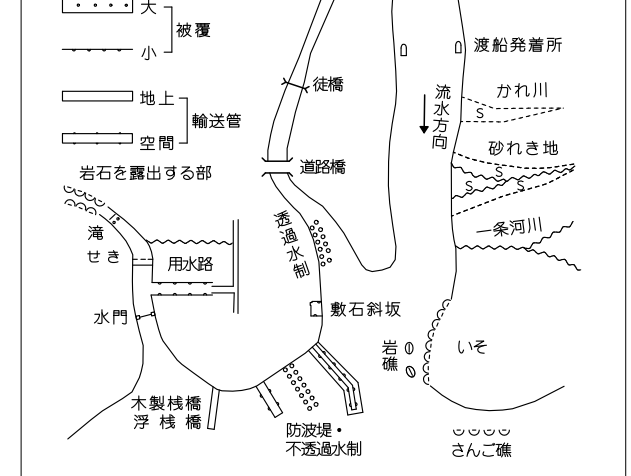
(新川・駒形通)

76-4 (平沢、柳津)	77-3 (柳津公園)	77-4 (春日、白金)
85-2 (西敷田、目黒)	87-1 (新川、新平通)	87-2 (八幡)
86-4 (大平、平塚)	87-3 (柳津田、柳津田)	87-4 (西敷田、目黒)

	普通建物	△ 37.2	三角点
	壁ろく建物	□ 25.62	水準点
	普通築壁舍	◇ 42.3	多角点等
	普通築壁舍	▽ 35.6	公共水準点 (三角点)
	壁ろく築壁舍	■ 25.73	公共水準点 (水準点)
	壁ろく築壁舍	□ 25.62	電子基準点
		・ 12.3	壁ろくなし点 壁ろく築壁舍
		・ 15.8	壁ろく築壁舍 壁ろく築壁舍

[illegible][illegible]

	田		果樹園		畜産
			その他 の林		荒地
	畑		山		
	さとう きび畑		芝地		牧草地
	パイナップル 畑		広葉 葉林		しの地
	桑畑		針葉 葉林		竹しり 樹林
	茶畑		竹林		湿地



座標系は平成14年国土交通省告示第9号に規定する世界測地系に基づく平面直角座標系による第Ⅱ座標系
投影は横メルカトル図法
図郭に表示してある座標値はキロメートル単位
方眼は0.5キロメートル間隔
図郭に表示してある経緯度目盛は10秒間隔
高さの基準は東京港の平均海面
等高線の間隔は2メートル

(新川・駒形通)