



























78-3 (<u>森金・池田</u>)	78-4 (<u>池田</u> (<u>日本大学池田</u>))	79-3 (<u>日本平</u>)
88-1 (<u>小倉・大谷</u>)	88-2 (<u>大谷</u> (<u>静岡大学</u>))	89-1 (<u>久能山</u>)
88-3 (<u>真松・西大谷</u>)	88-4 (<u>中平松</u>)	89-3 (<u>芝原</u>)

	普通建物	△37.2	三角点
	堅ろう建物	825.62	水準点
	堅ろう建物	642.3	多月点等
	普通築設合	435.8	分基準点 (三角点)
	普通築設合	825.73	分基準点 又は水準点
	堅ろう築設合	△28.62	電子基準点
	堅ろう築設合	・12.3	石を刻がない 水準点
	堅ろう築設合	・15.8	図に據る 水準点

	道路線		普通道路線
	町田線等		特異道路線
	歩道		建設中の鉄道
	(建設中) 建設中の道路		プラットホーム 及び路線橋
	踏道・分断等		軌道及び 軌道橋
	掘道・分断等		軌道の常盤・ 待避所
	並木		送電線及び 送電所
	人工斜面		送電線 及び送電所
	土地		建設地

標系は平成14年国土交通省告示第9号に規定の境界地系に基づく平面直角座標系による第Ⅱ級投影メルカトル図法
郭に表示してある座標値はキロメートル単位に限は0.5キロメートル間隔
郭に表示してある経緯度日晷は10秒間隔の基準は東京湾の平均海面
高度の基準はメートル