







## 清水区 (增)

VII - N D 89-2

市岡静

79-3 (日本平)	79-4 (動線)	79-3 (戸・動線)
89-1 (久動山)	89-2 (郷)	
89-3 (安路)		

	普通建物	△ 37.2 三角点
	壁より建物	□ 25.62 水準点
	普通新築舍	◇ 42.3 多角点等
	壁より新築舍	▽ 35.6 公共基準点 (二等点)
	壁より新築舍	■ 25.73 公共基準点 (水準点)
	壁より新築舍	△ 25.62 電子基準点
		・ 12.3 壁より新しい 点
		・ 15.8 図を参照

[illegible]

	道路線		普通鉄道
	道路路等		特殊鉄道
	歩道		索道
	建設中の道路		建設中の鉄道
	歩道・分岐等		プラットホーム及び乗降場
	横断歩道橋 道路の交差等		道路橋及び 鉄道橋
	道路の交差等		鉄道の交差等
	道路の交差等		普通鉄道 及び停車場
	道路の交差等		送電線
	道路の交差等		区域界
	道路の交差等		植生境界
	道路の交差等		耕地境界
	道路の交差等		

—・—・—・—・—	都府県界	—・—・—・—・—	都 市 界
—・—・—・—・—	町 村 界	—・—・—・—・—	東京都区界
—・—・—・—・—	指定都市の区界	—・—・—・—・—	大字・町・丁目界
—・—・—・—・—	北海道の支庁界	—・—・—・—・—	所 属 界

田	田	果樹園	園	園
畑	畑	山	山	地
さとうきび畑	...	地	+	地
ハイファブル畑	...	葉林	T	の地
桑畑	A A A	針葉林	T T	やし利 樹林
茶畑	T T	竹林	(茶)	遊地

座標系は平成14年国土交通省告示第9号に規定する世界測地系に基づく平面直角座標系による第Ⅱ座標投影は横メルカトル図法  
図形に表示してある座標値はキロメートル単位  
方眼は0.5キロメートル間隔  
図形に表示してある経緯度目盛は10秒間隔  
高さの基準は東京港の平均海面  
等高線の間隔は2メートル

(增)