

駿河区（安居）

VII - N D 89-3



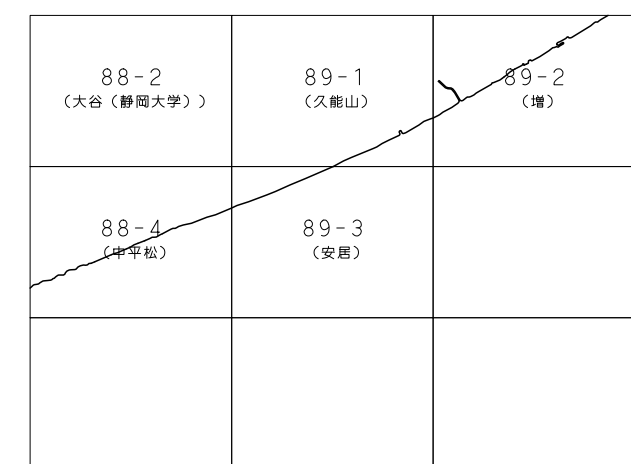
平成 13 年測量
平成 17 年修正
平成 22 年修正
令和 6 年修正

1. 令和 5 年 1 月撮影空中写真（C-23 40～44）
2. 令和 5 年 8 月現地調査

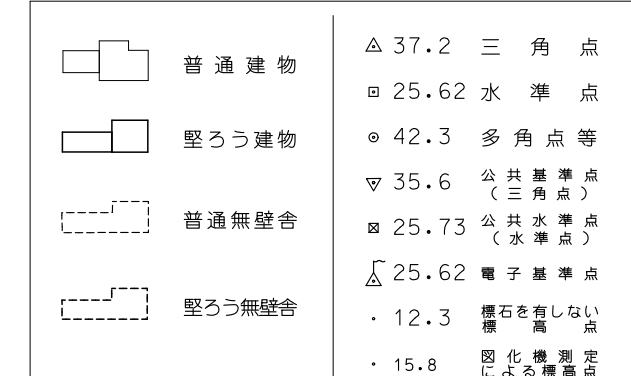
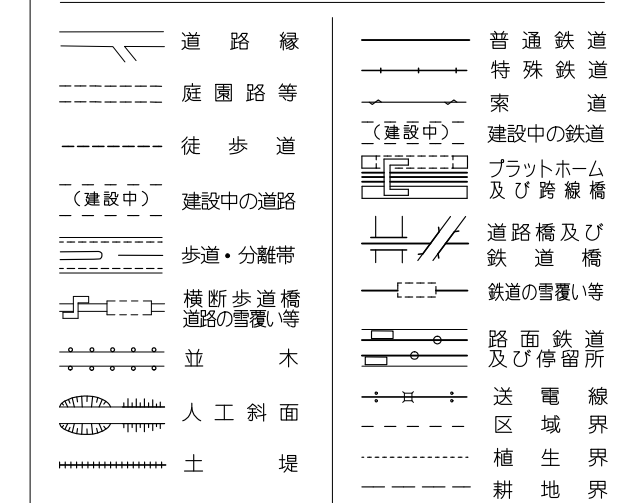
「この測量成果は、国土地理院長の承認を得て同院所管の測量成果を使用して得たものである。（承認番号）令5郵公第133号」

市岡静

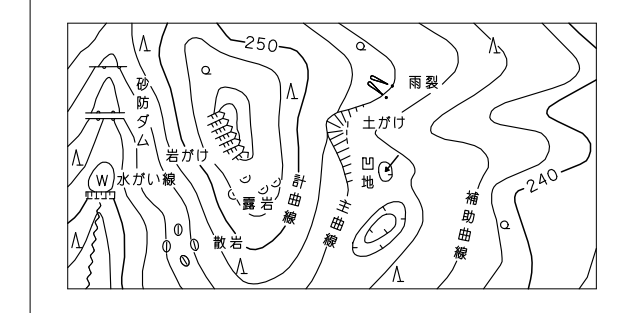
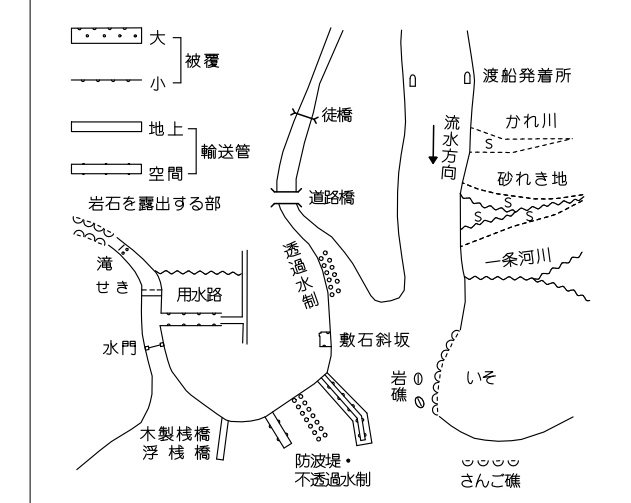
Ⅶ—ND 89—3
駿 河 区
(安居)



52 記

[illegible]

田	る	深淵	♡♡	裏	成
煙	る	る	山	見	地
さくら	る	芝	地	以	地
バナナ	る	広	葉	し	の
桑	る	社	林	や	利
茶	る	竹	林	園	地



座標系は平成14年国土交通省告示第9号に規定する世界測地系に基づく平面直角座標系による第Ⅱ座標系投影は横メルカトル図法
図郭に表示してある座標値はキロメートル単位
図郭は0.5キロメートル間隔
図郭に表示してある経緯度目盛は10秒間隔
高さの基準は東京港の平均海面
等高線の間隔は2メートル

Ⅶ—ND 89—3
駿 河 区
(安居)