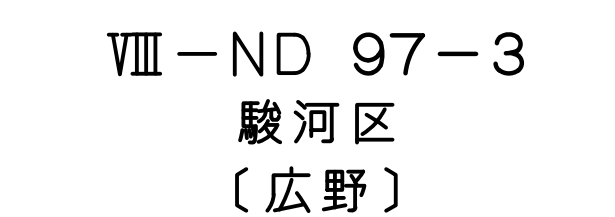









1:2,500
VIII — ND 97—3



96-2 (寺田・陣田)	97-1 (下川原)	97-2 (中庵)
96-4 (角原・小坂)	97-3 (広野)	97-4 (安善川河口)
06-2 (石原)		

記 号

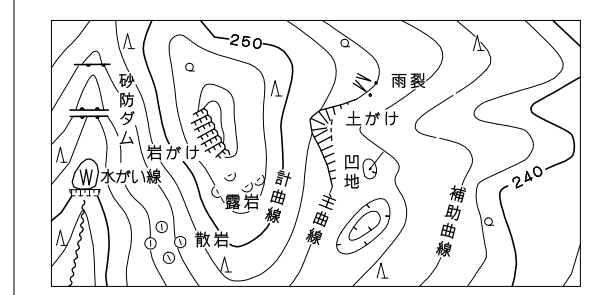
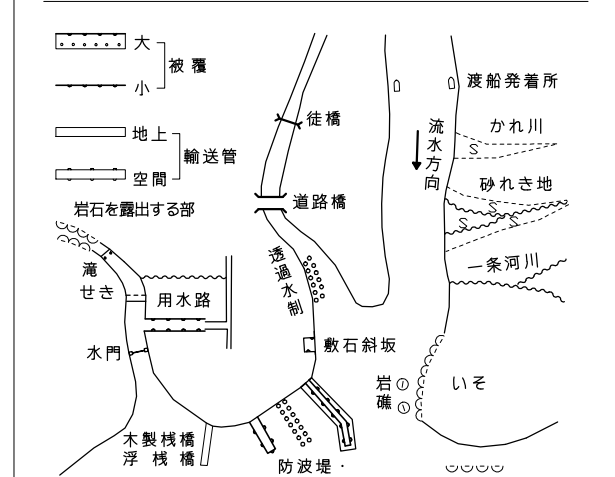
	普通建物	△ 37.2	三角点
	堅ろう建物	□ 25.62	水準点
	堅ろう建物	● 42.3	多角点等
	普通解整合	▽ 36.6	公共基準点 (点)
	普通解整合	▽ 25.73	公共基準点 (点)
	堅ろう無整合	△ 25.02	電子基準点
	堅ろう無整合	・ 12.3	観測値のない 点
		・ 15.8	図化基準点

[illegible]

	道路線		普通街道
	環形路等		特許自動車道
	徒歩道		索道
(建設中)	建設中の道路		建設中の鉄道 プラットフォーム及び踏切等
	歩道・分岐等		橋梁及び 隧道等
	路側安全帯、 道路の照明、木		鉄道の敷設等
	盛土		踏道、踏道及び 停泊所
	人工地面		一柱
	土壌		送電線
			区域線
			衛生界
			地味色

[illegible]

田	田	田	果樹園	山	園
田	田	田	その他の 果木類	山	苑地
▽	畑	○	芝地	▽	はい牧地
◇	さとう きび畑	...	広葉林	△	しの池
+	パイナップル 畑	□	針葉林	△	やし料 型林
Y	桑畑	△	竹林	△	遊地
Y	茶畑	△			
△		△			



座標系は平成14年国土交通省告示第9号に規定する世界測地系に基づく平面直角座標系による第Ⅱ座標系
投影は横メルカトル図法
図郭に表示してある座標値はキロメートル単位
図郭は0.5キロメートル間隔
図郭に表示してある経緯度目盛は10秒間隔
高さの基準は東京湾の平均海面
等高線の間隔は2メートル

VIII-ND 97-3
駿河区
〔広野〕