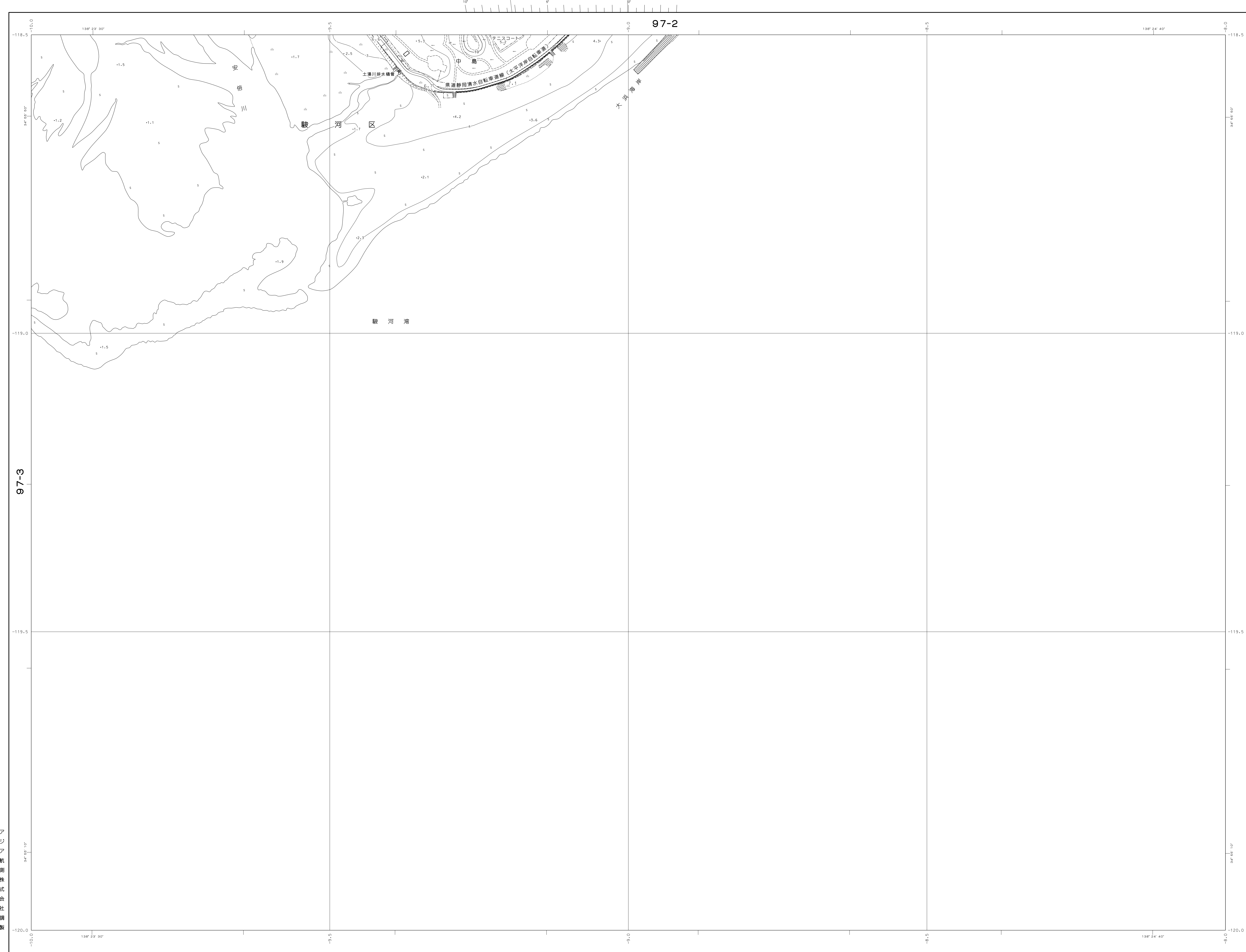


駿河区（安倍川河口）

1: 2,500

VII - N D 97-4



平成 13 年測量
平成 17 年修正
平成 22 年修正
令和 6 年修正

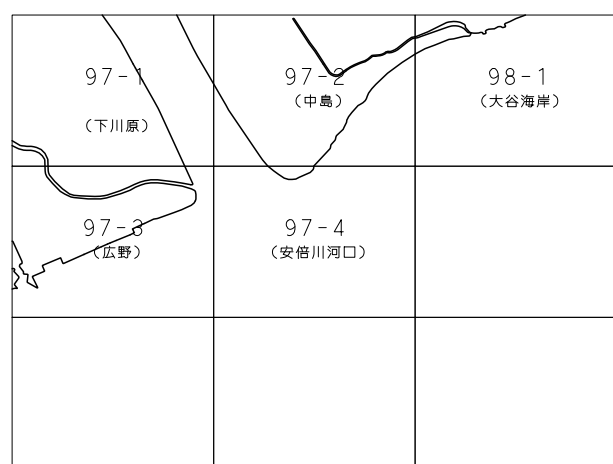
1. 令和 5 年 1 月撮影空中写真（C-26 21～25）
2. 令和 5 年 8 月現地調査

1:2,500









「この測量成果は、国土地理院長の承認を得て同院所管の測量成果を使用して得たものである。（承認番号）令5部公第133号」

静岡市

Ⅶ-N D 97-4
駿 河 区
(安倍川河口)



記 号

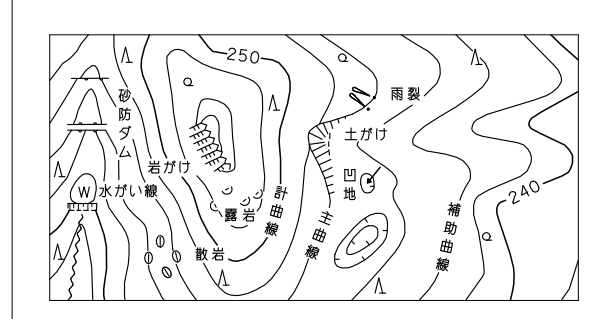
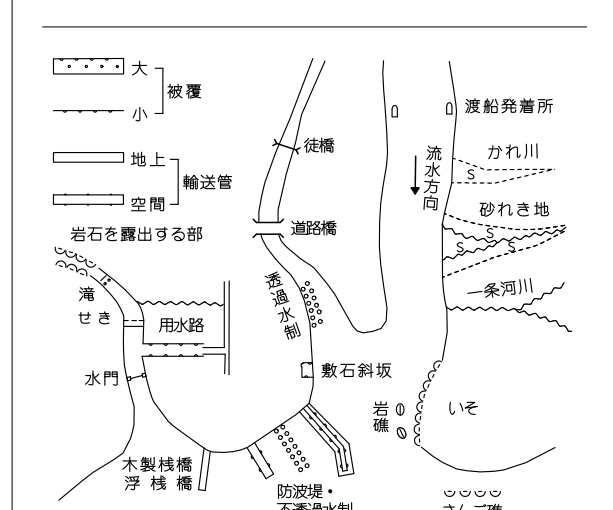
	普通建物	△ 37.2 三角点
	堅ろう建物	□ 25.62 水準点
	普通解壁舎	◇ 42.3 多角点等
	堅ろう製鉄舎	▽ 35.6 公共基準点 (三角点)
	堅ろう製鉄舎	■ 25.73 公共基準点 (水準点)
	堅ろう製鉄舎	△ 25.62 電子基準点
	堅ろう製鉄舎	▽ 12.3 標高が低い 公共基準点
	堅ろう製鉄舎	▽ 15.8 標高が低い 公共基準点

[illegible]

	道路線		普通鉄道
	底路等		特殊鉄道
	徒歩道		索道
(建設中)	建設中の道路		建設中の鉄道
歩道・分岐等			プラットホーム 及び昇降機
	横断歩道横 道線の常設等		道路橋及び 鉄道橋
	柱木		鉄道の貨車等
	人工斜面		旅客鉄道 及び貨物所
	土堤		送電線
			区域界
			植生境界
			耕地界

—・—・—・—・— 都府県界 ———— 郡市界
 ———— 町村界 ———— 東京圏の区界
 ———— 指定都市の区界 ———— 大字・町・丁目界
 ———— 北海道の支庁界 ———— 所 属 界

	田		果樹園 その他の 	畜産地
	畑		山地 山山	荒地
	さとうきび畑	… 	芝地 	田植え地
	パイナップル畑		広葉樹林 ヤブ	しの地
	桑畑	A 木A木A	針葉樹林 T T	かし科樹林
	茶畑	T で	竹林 	遊池



座標系は平成14年国土交通省告示第9号に規定する世界測地系に基づく平面直角座標系による第Ⅱ座標投影は横メルカトル図法
図案に表示してある座標値はキロメートル単位
方眼は0.5キロメートル間隔
図案に表示してある経緯度目盛は10秒間隔
高さの基準は東京湾の平均海面
等高線の間隔は2メートル

Ⅶ-N D 97-4
駿 河 区
(安倍川河口)