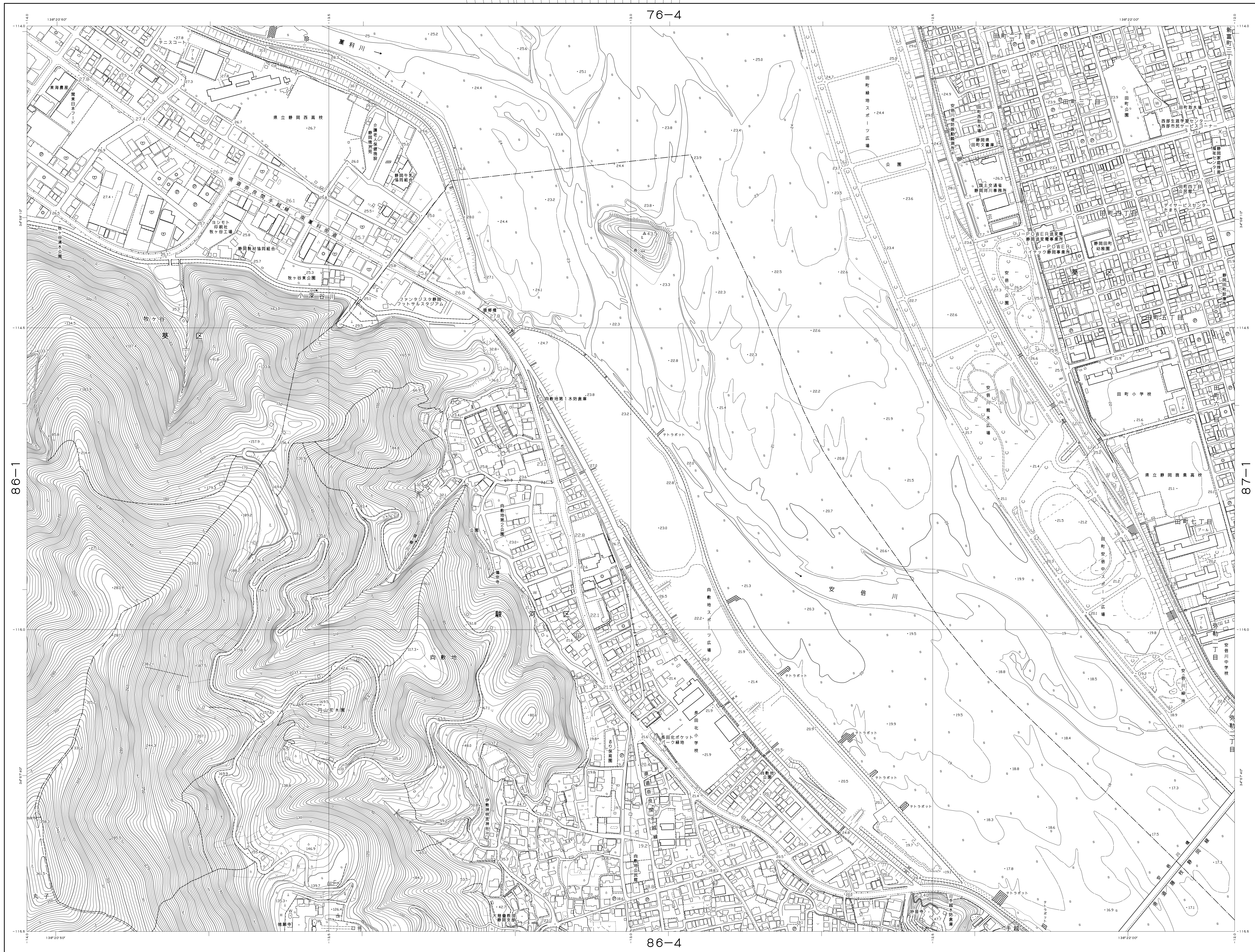


静岡市地形図
葵区・駿河区〔向敷地・田町〕








1:2,500
VIII - ND 86-2

































VIII—ND 86—2
葵区・駿河区
〔向敷地・田町〕

70-3 〔羽鳥、屋文〕	70-4 〔千代、埤町〕	77-3 〔鎌倉公園〕
86-1 〔彼ヶ谷〕	86-2 〔西蔵地、田町〕	87-1 〔新川、駒形通〕
86-3 〔丸子、黒ヶ谷〕	86-4 〔丸子、手越〕	87-3 〔東新田、鎌ヶ丘〕

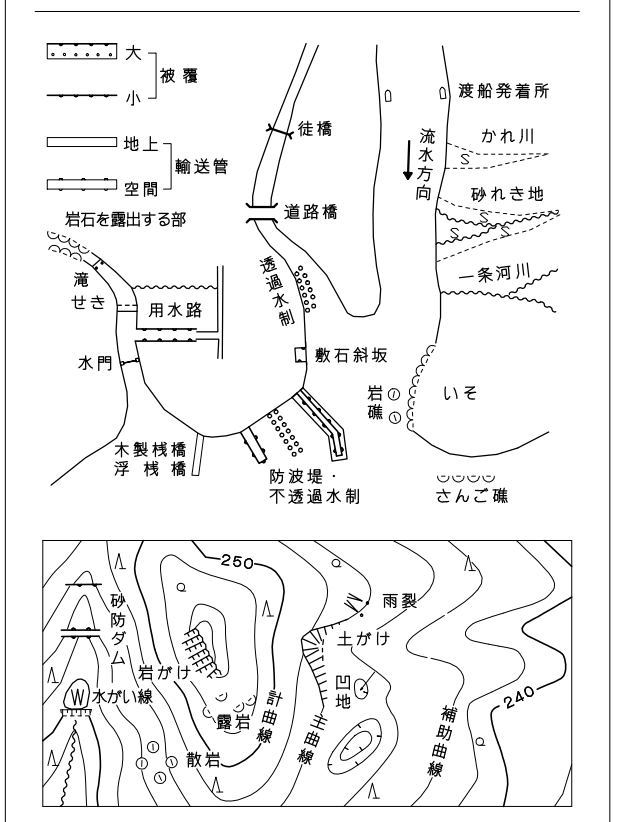
記号

	普通建物	△ 37.2 三角点
	堅ろう建物	◎ 25.62 水準点
	堅ろう建物	※ 42.3 多角点等
	普通無壁合	▽ 35.6 合(三角点)
	普通無壁合	△ 25.73 公共基準点(水準点)
	堅ろう無壁合	△ 25.62 簡子基準点
	堅ろう無壁合	・ 12.3 覆石をしない局
		・ 16.6 図に準拠測定する簡子局

[illegible]

	道路線	道路	交通線
	距離線	距離	特別交通線
	徒歩道	道	道
	(建設中) 徒歩道	道	道中の建設
	徒歩道	道	フットノーム及び 道路の幅
	徒歩道	道	道路の幅及び 道路の幅
	徒歩道	道	道路の幅及び 道路の幅
	徒歩道	道	道路の幅及び 道路の幅
	徒歩道	道	道路の幅及び 道路の幅
	徒歩道	道	道路の幅及び 道路の幅
	徒歩道	道	道路の幅及び 道路の幅
	徒歩道	道	道路の幅及び 道路の幅
	徒歩道	道	道路の幅及び 道路の幅
	徒歩道	道	道路の幅及び 道路の幅
	徒歩道	道	道路の幅及び 道路の幅
	徒歩道	道	道路の幅及び 道路の幅
	徒歩道	道	道路の幅及び 道路の幅
	徒歩道	道	道路の幅及び 道路の幅
	徒歩道	道	道路の幅及び 道路の幅
	徒歩道	道	道路の幅及び 道路の幅
	徒歩道	道	道路の幅及び 道路の幅
	徒歩道	道	道路の幅及び 道路の幅
	徒歩道	道	道路の幅及び 道路の幅
	徒歩道	道	道路の幅及び 道路の幅
	徒歩道	道	道路の幅及び 道路の幅
	徒歩道	道	道路の幅及び 道路の幅
	徒歩道	道	道路の幅及び 道路の幅
	徒歩道	道	道路の幅及び 道路の幅
	徒歩道	道	道路の幅及び 道路の幅
	徒歩道	道	道路の幅及び 道路の幅

田	田		東栗園	山	鹿	鹿	鹿
▽	田	○	その他の 開木湖	山	山	山	荒地
▽	新	○	芝地	山	山	山	はい牧場
+	さとう 芋栽培	…	広葉林	山	山	山	のし地
+	パイナップル 栽培	○	針葉林	山	山	山	やしの 樹林
△	桑畑	△	樹林	山	山	山	湿地
△	茶畑	△	竹林	山	山	山	



座標系は平成14年国土交通省告示第9号に規定する世界測地系に基づく平面直角座標系による第Ⅲ座標系
投影形状は横メルカトル図法
図解に表示してある座標値はキロメートル単位
図解は0.5キロメートル間隔
図解に表示してある経緯度目盛は10秒間隔
高さの基準は東京湾の平均海面
等高線の間隔は2メートル

平成 17 年測量
平成 22 年修正
令和 6 年修正

1. 令和 4 年 12 月撮影空中写真 (C-21 0015~0021) (C-22 0015~0021) (C-23 0015~0021)
2. 令和 5 年 1 0 月現地調査

1:2,500

「この測量成果は、国土院院長の承認を得て同院所管の測量成果を使用して得たものである。（承認番号）令5部令第153号」

静岡市

VIII-ND 86-2
葵区・駿河区
〔向敷地・田町〕