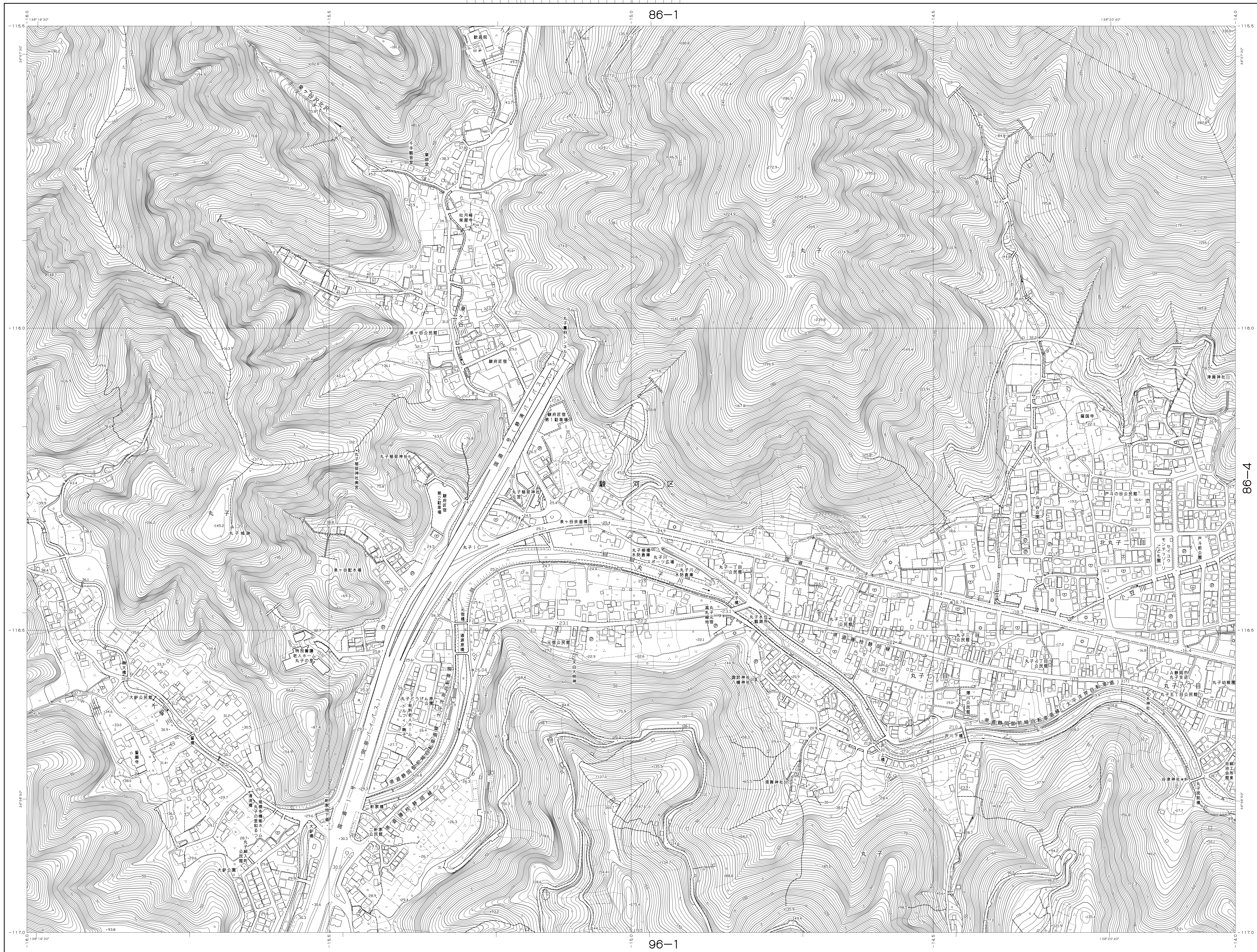


静岡市地形図
駿河区〔丸子（泉ヶ谷）〕

1:2,500
VIII — ND 86 — 3



株式会社バスコ調製

平成12年測量
平成13年測量
平成17年修正
平成22年修正
令和2年修正

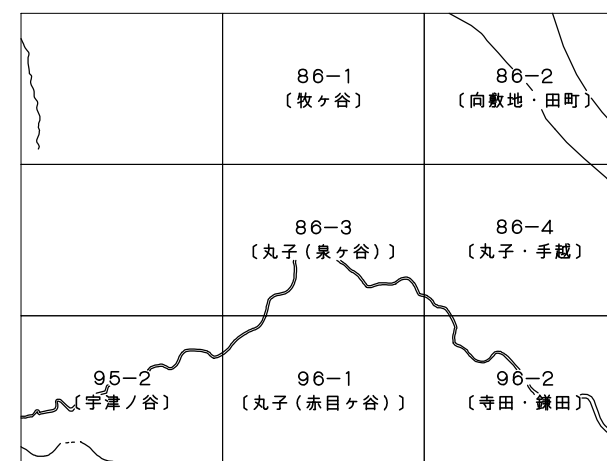
1.令和元年12月撮影空中写真 (C-23 0010~0016) (C-24 0010~0016)
2.令和2年9月現地調査


1 : 2,500

「この測量成果は、国土地理院長の助言を受けて得たものである。
(助言番号) 令2部公第146号」

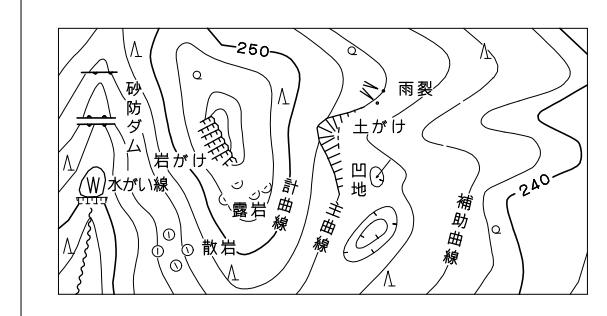
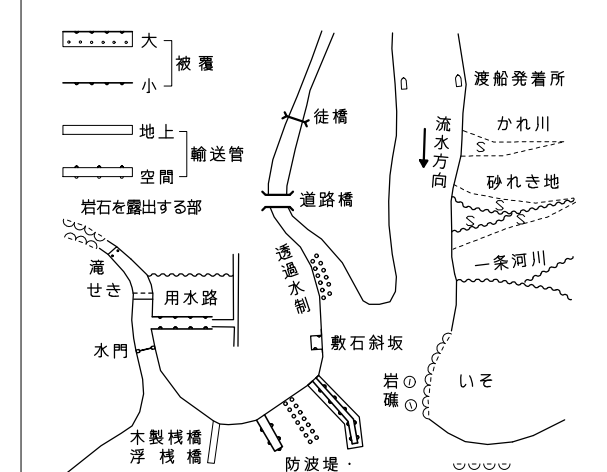


静岡市

VIII—ND 86—3
駿河区
〔丸子（泉ヶ谷）〕



記号		記号
	運動・建物	△ 37.2 三 角 点 25.62 水 準 点
	記念・古物	△ 42.3 三 角 点 35.6 水 準 点
	普通測量点	▽ 25.73 水 準 点 25.62 電子水準点
	記念測量点	▽ 12.3 水 準 点 15.9 磁石水準点 既設水準点 の補遺点
◎	管 公 署	△ 通 詳
△	検 査 所	△ 記 念 詳
△	検 査 庁	△ 記 念 詳
◎	検 査 署	△ 可 考 考
◎	検 査 所	△ 可 考 考
△	公共測量点	△ 可 考 考
△	交 差	△ 道路交差線詳測
△	防 衝	△ トンネル・出口
△	測量実習所	△ 旗 針
△	道路測量所	△ 旗 針・ガス針
△	神社	△ 記 念 詳
△	社 院	△ ク ン ク
△	ヤリシト名所	△ 鐘 表
△	学校	△ 鐘 表
△	公園・有明	△ 鐘 表
△	公園・公園	△ 鐘 表
△	老人ホーム	△ 寄 附 付
△	保 健 所	△ 水 位 観測所
△	消防 団	△ 灯 塔
△	銀行	△ 財 料 口
△	協 会 結 合	△ 財 料 口
△	旅 館	△ 大 火 災 火 災 詳
△	火 災 測 量	△ 火 災 詳
△	工 業 団 地	△ 運 送 船 隻
△	電 力 所	△ 地 方 特 許 所
△	緑 地 水 準 点	△ 地 方 特 許 所
△	ガソリンスタンド	△ 入 口
△	駐 車 場	△ 入 口

86-4



座標系は平成14年国土交通省告示第9号に規定する世界測地系に基づく平面角座標系による第Ⅲ座標系
投影は横メルカトル図法
図野に表示してある座標値はキロメートル単位
図野は0.5キロメートル間隔
図野に表示してある経緯度目盛は10秒間隔
図式の基準は東京湾の平均海面
等高線の間隔は2メートル

VIII—ND 86—3
駿河区
〔丸子（泉ヶ谷）〕