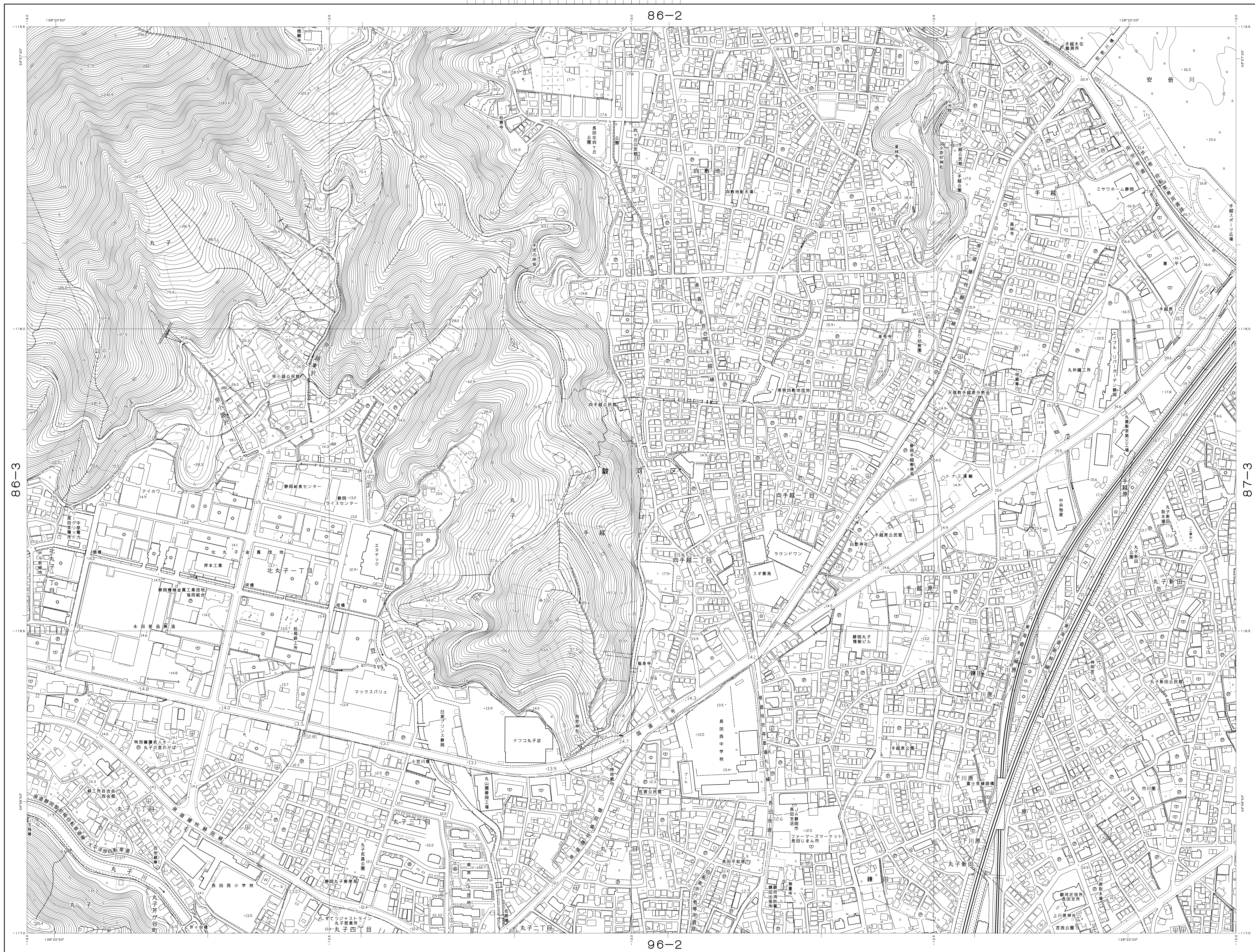


静岡市地形図
駿河区〔丸子・手越〕








1:2,500
VIII — ND 86-4



VIII-ND 86-4
駿河区
〔丸子・手越〕

86-1 (牧ヶ谷)	86-2 (向敷地・田町)	87-1 (新川・駒形通)
86-3 (丸子・桑ヶ谷)	86-4 (丸子・手籠)	87-3 (東新田・鎌ヶ丘)
96-1 (丸子・赤田ヶ谷)	96-2 (寺田・舞田)	97-1 (下川原)

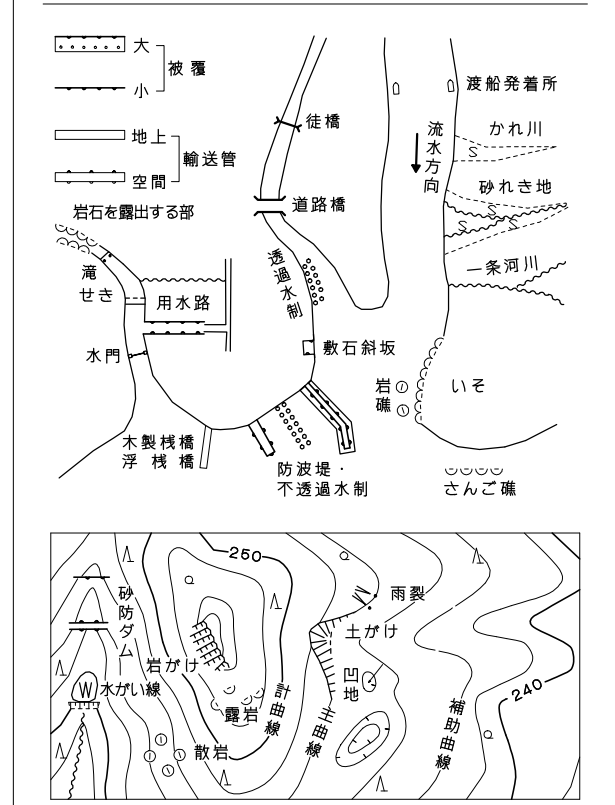
記 号

	普通建物	△ 37.2	三角点
	堅ろう建物	田 25.62	水準点
	堅ろう建物	◎ 42.3	角点等
	普通用組合	▽ 35.6	公(基)点
	普通用組合	◎ 25.73	公(基)点
	堅ろう無組合	△ 25.62	角点基準点
	堅ろう無組合	・ 12.3	標高(なし)点
		・ 15.8	標高(なし)点

[illegible]

	道路中心線		鉄道軌道
	主要路等		特快自動車道
	歩行道		橋梁
	(建設中) 建設中の道路		建設中の鉄道 プラットフォーム及び踏切線
	少重・分離型 平面交差の道路		道路横及び 鉄道横断
	排水溝		鉄道横及び 道路横断
	人工斜面		送電線
	土壌		区域界 植生界 新地界

田	田	果樹園	園
田	田	山	山
▽	▽	その牧場	牧場
▽	▽	山	山
☆	さとうきび畑	芝地	はい牧場
◇	パイナップル畑	広葉樹林	しの地
◇	○	針葉樹林	やし・杉・柳林
△	桑畑	で	竹林
△	△	竹林	湿地
△	△	で	湿地



座標系は平成14年国土交通省告示第9号に規定する世界測地系に基づく平面直角座標系による第Ⅲ座標系表示は楕円カメルタン図法
図面に表示してある座標値はキロメートル単位
方眼は0.5キロメートル間隔
図面に表示してある経緯度目盛は10秒間隔
高さの基準は東京湾の平均海面
等高線の間隔は2メートル

VIII-ND 86-4
駿河区
〔丸子・手越〕