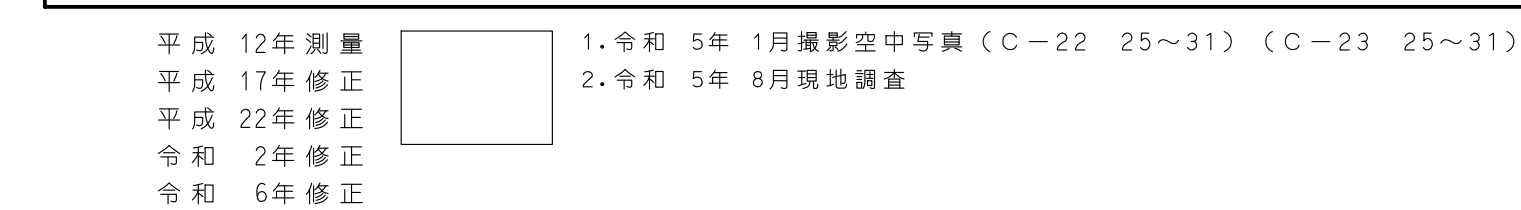


葵区・駿河区（八幡）








VII - N D 87-2





















「この測量成果は、国土地理院長の承認を得て同院所管の測量成果を使用して得たものである。（承認番号）令5部令第133号」

市岡静

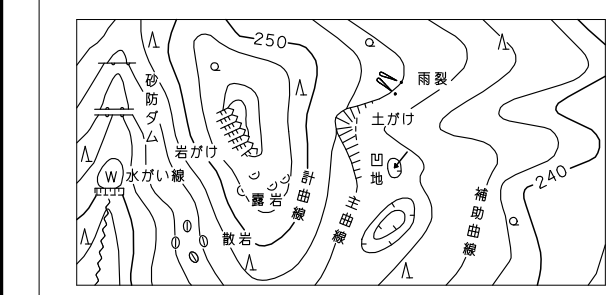
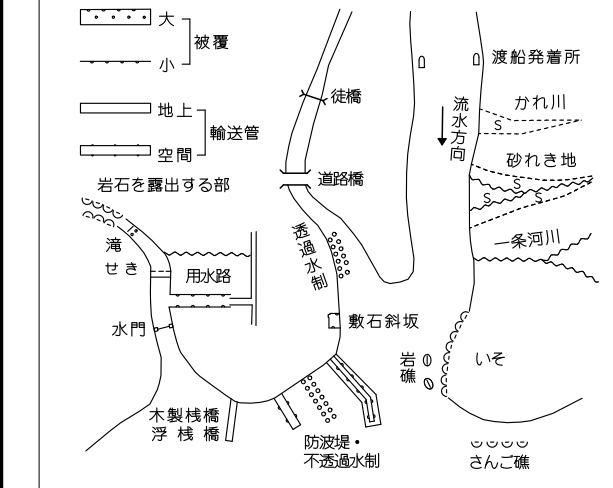
| | | |
|-----------------|-----------------|-----------------|
| 77-3 (鎌倉・鎌倉) | 77-4 (鎌倉・鎌倉) | 78-3 (鎌倉・鎌倉) |
| 87-1 (鎌倉・鎌倉) | 87-2 (鎌倉・鎌倉) | 88-1 (鎌倉・鎌倉) |
| 87-3 (鎌倉・鎌倉) | 87-4 (鎌倉・鎌倉) | 88-3 (鎌倉・鎌倉) |

| | | |
|---|--------|-----------------------|
|  | 普通建物 | △ 37.2 三角点 |
|  | 堅ろう建物 | □ 25.2 水準点 |
|  | 普通無蓋倉 | ◇ 42.3 多角点等 |
|  | 普通無蓋倉 | ▽ 35.6 分共準点 (三角点) |
|  | 堅ろう製鉄倉 | ■ 25.3 分共準点 (水準点) |
|  | 堅ろう製鉄倉 | △ 25.2 電子基準点 |
|  | 堅ろう製鉄倉 | ・ 12.3 標高を有しない 環境員 |

[illegible]

| | | | |
|---|-----------------|---|-------------|
|  | 主 幹 道 |  | 特 殊 快 道 |
|  | 基 幹 道 等 |  | 索 道 |
|  | 徒 歩 道 |  | 建設中の 道路 |
|  | (建設中) 建設中の道路 |  | トラム |
|  | 歩道・分岐等 |  | 道路及び 分岐等 |
|  | 踏切を含む 道路の側道等 |  | 道路及び 踏切等 |
|  | 橋 梁 |  | 道路及び 踏切等 |
|  | 土 工 斜 面 |  | 道路及び 踏切等 |
|  | 土 工 堤 |  | 道路及び 踏切等 |

| | | | | | |
|---|-------------|-----|------------|-----|------------|
| 田 | 田 | ○ | 果樹園 | ♡ ♡ | 庭 院 |
| 田 | | ○ | その他の 桜林 | 山 山 | 荒 地 |
| ▽ | 畑 | ○ | 足 地 | ▽ | 稲 畠 |
| サ | さとう きび畑 | … | 広 葉 菜 林 | ヤ ヤ | のし地 |
| サ | パイナップ ル畑 | ○ | 針 葉 林 | T T | やし科 樹 林 |
| Y | 桑 畑 | A A | で | で | 遊 場 |
| △ | 茶 畑 | △ △ | | | |



座標系は平成14年国土交通省告示第9号に規定する世界測地系に基づく平面直角座標系による第Ⅱ座標系投影は横メルカトル図法
図郭に表示してある座標値はキロメートル単位
方眼は0.5キロメートル間隔
図郭に表示してある経緯度目盛は10秒間隔
高さの基準は東京港の平均海面
等高線の間隔は2メートル

Ⅷ—ND 87—2
葵区・駿河区
(八幡)