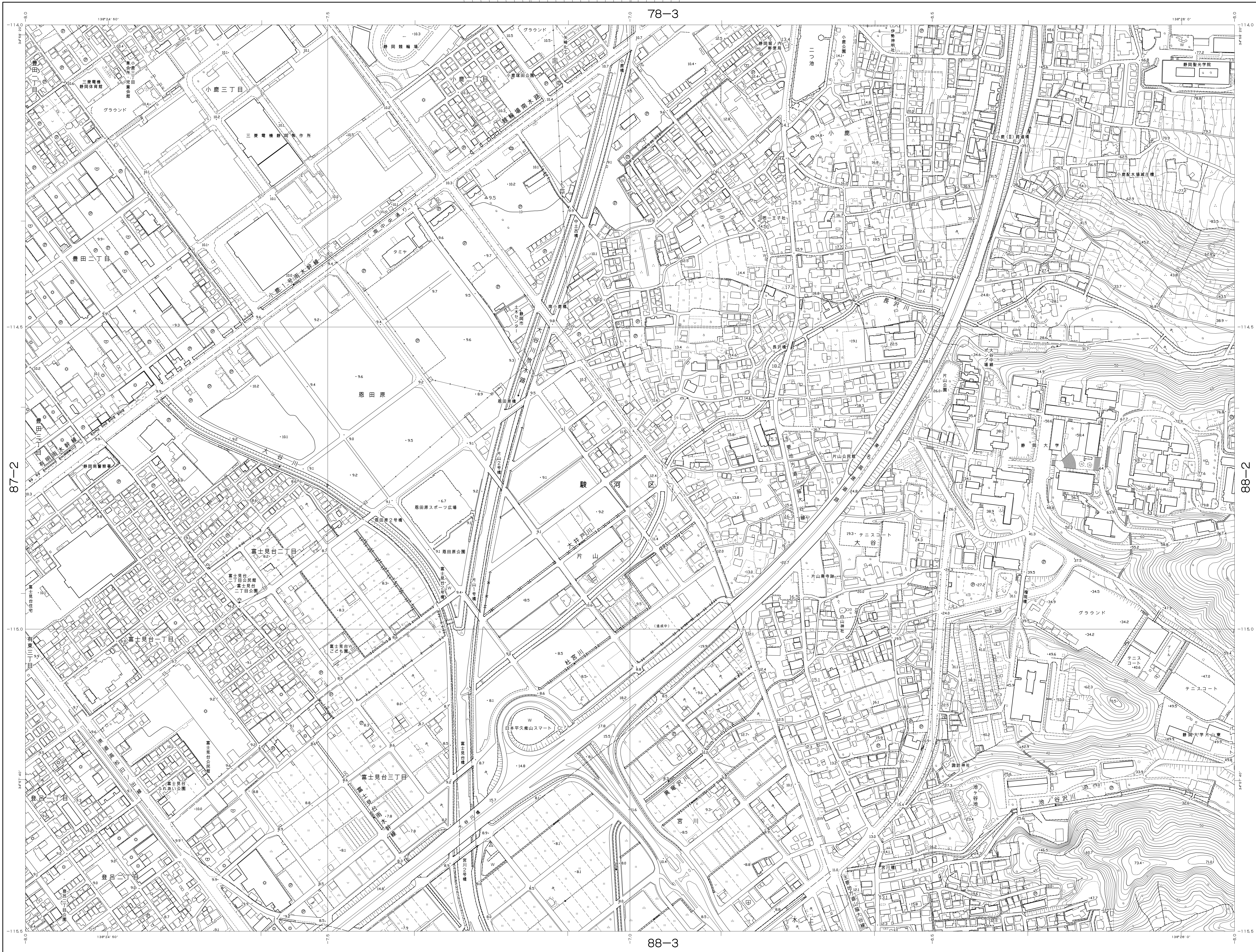


静岡市地形図
駿河区〔小鹿・大谷〕








1: 2,500
VIII — ND 88 — 1







































VIII-ND 88-1
駿河区
〔小鹿・大谷〕

77-4 (春日・鹿倉)	78-3 (鹿倉・池田)	78-4 (池田〔日本動物園〕)
87-2 (八幡)	88-1 (小島・大谷)	88-2 (大谷〔靜岡大学〕)
87-4 (西原・豊谷)	88-3 (葛城・喜大谷)	89-4 (中平池)

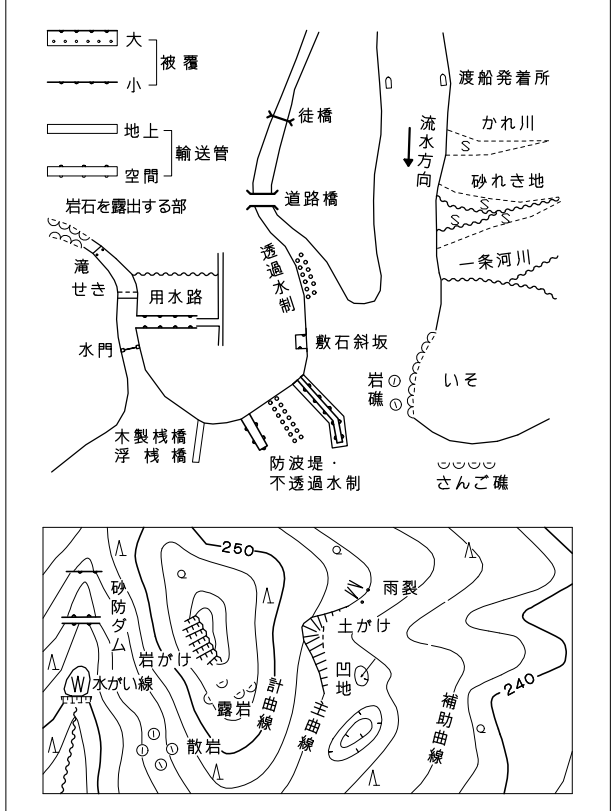
記号

	普通建物	△ 37.2	三角点
	堅ろう建物	□ 25.62	水準点
	普通無壁倉	◇ 42.3	多角点等
	堅ろう無壁倉	▽ 35.6	公共基準点 (公共基山)点
	普通無壁倉	◇ 25.73	公共基準点 (水準基山)点
	堅ろう無壁倉	△ 25.62	電子基準点
	堅ろう無壁倉	・ 12.3	標石を有しない点

[illegible]

	道路・線		市街地
	道路・線		市街地
	道路・線		市街地
	道路・線		市街地
	道路・線		市街地
	道路・線		市街地
	道路・線		市街地
	道路・線		市街地
	道路・線		市街地
	道路・線		市街地
	道路・線		市街地
	道路・線		市街地
	道路・線		市街地
	道路・線		市街地
	道路・線		市街地
	道路・線		市街地
	道路・線		市街地
	道路・線		市街地

田	田	田	果樹園	山	農地
田	田	田	その他の 林木畑	山 山 山	荒地
畑	畑	畑	芝地	山	はたけ地
水田	水田	水田	広葉 森林	水田	しの地
水田	水田	水田	針 葉林	水田	やし科 樹林
水田	水田	水田	竹林	水田	湿地



座標系は平成14年国土交通省告示第9号に規定する
世界測地系に基づく平面直角座標系による簡易座標系
投影法は横メルカトル図法
図郭に表示してある座標値はキロメートル単位
方角は0.5キロメートル間隔
図郭に表示してある経緯度目盛は10秒間隔
上の基準は東京海平均海面
等高線の間隔は2メートル

平成12年度測量
平成13年度測量
平成17年度修正
平成22年度修正
令和4年度修正

1.令和2年6月撮影空中写真 (C-08 0018~0021) (C-09 0016~0020) (C-10 0014~0017)
2.令和4年1月現地調査

1 : 2,500

「この測量成果は、国土地理院長の助言を受けて得たものである。
(助言番号) 令3部公第358号」

静岡市

VIII-ND 88-1
駿河区
〔小鹿・大谷〕