

静岡市地形図
駿河区〔中平松〕

1:2,500
VIII - ND 88-4







株式会社バスコ調製

VIII—ND 88—4
駿河区
〔中平松〕

88-1 (小倉、大谷)	88-2 (大谷 (静岡大学))	89-1 (久壽山)
88-3 (青松、西大谷)	88-4 (中平校)	89-3 (安座)
98-1 (大倉海岸)		

2 5

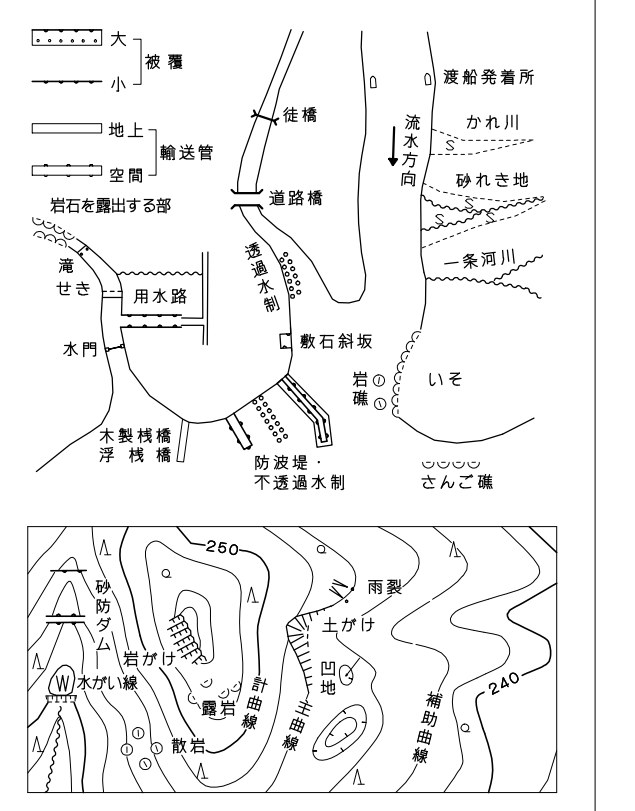
	普通建物	△ 37.2 三角点 B 25.62 水準点
	堅ろう建物	△ 42.3 多角点等 ▽ 35.6 公共基準点
	普通附設台	▽ 25.73 公共基準点 △ 25.62 電子基準点
	堅ろう附設台	・ 12.3 覆土を削しない

[illegible]

	道路線		普通鉄道
	道路法交等		特殊鉄道
	徒歩道		建設中の鉄道
	(建設中) 建設中の道路		プラットフォーム 及び昇降機
	歩道・分離帯		道路延長及び 延長
	道路・歩道 の境界の管理線		鉄道の管理線
	並木		道路延長及び 停留所
	人工斜面		近電線
	土堤		区域界
			境界線
			境界線

—・—・—・—・—	都府県界	—・—・—・—・—	都府県界
—・—・—・—・—	町界	—・—・—・—・—	町界
—・—・—・—・—	指定都市の区界	—・—・—・—・—	大字界
—・—・—・—・—	北海道の支庁界	—・—・—・—・—	所屬界

ハ	田	◇	保 栗 園	♡	園 庭
川		◇	その他の 栗 木 類	山	荒 地
▽	畑	◇		山	
◇	さとう きび畑	◇	芝 地	▽	はい枯地
+	パイナップ ル畑	◇	広 葉 樹	▽	しの地
◇		◇	針 葉 樹	▽	
Y	桑 畑	△	針 葉 林	△	やし 科 樹 林
Y		△		△	
△	茶 畑	△	竹 林	△	灌 木 地



座標系は平成14年国土交通省告示第9号に規定する
世界測地系に基づく平面直角座標系による第Ⅱ座標系
影は横メルカトル図法
図に表示してある座標値はキロメートル単位
図には0.5キロメートルの間隔
図に表示してある経緯度目盛は10秒間隔
図の基準は東京湾の平均海面
等高線の間隔は2メートル

VIII—ND 88—4
駿河区
〔中平松〕

平成 17 年測量
平成 22 年修正
令和 6 年修正

1. 令和 4 年 12 月撮影空中写真 (C-23 0035~0041) (C-24 0035~0041)
2. 令和 5 年 10 月現地調査

1 : 2,500

「この測量成果は、国土地理院長の承認を得て同院所管の測量成果を使用して得たものである。（承認番号）令五部公第153号」

静岡市