

駿河区・清水区〔久能山〕







1:2,500
VIII — ND 89—1



VIII—ND 89—1
駿河区・清水区
〔久能山〕

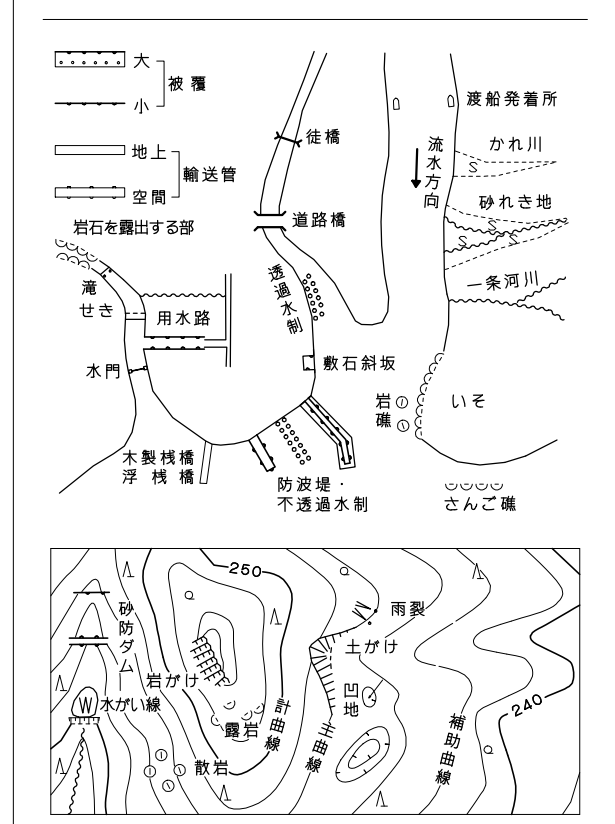
78-4 (洛陽〈日本平動園〉)	79-3 (日本平)	79-4 (動經)
88-2 (大谷〈靜岡大學〉)	89-1 (久能山)	89-2 (龜)
88-4 (中平路)	89-3 (安藤)	

記 号

	普通建物	△ 37.2	三角点
	堅ろう建物	◎ 25.62	水準点
	普通舞臺	◎ 42.3	多角点等
	普通舞臺	▽ 35.6	公(二)基準点
	堅ろう舞臺	◎ 25.73	公(二)基準点
	堅ろう舞臺	△ 25.62	電子基準点
		・ 12.3	積石をしない
		・ 15.8	同に地盤

[illegible][illegible]

ハ		田	○	栗原園	○	栗原
ニ	山		○	その他の 樹木園	山 山	荒地
三	▽	池	○		山 山	
シ	☆	さとうきび畑	***	芝地	シ	はい牧場
フ	+	バナナ ブル園	△	瓜 菜 園	フ	しの地
リ	+		△	針葉 林	リ	やし林
ミ	+	桑畑	△	針葉 林	ミ	柳林
メ	+		△	竹林	メ	荒地
ム	△	茶畑	△		ム	



座標系は平成14年国土交通省告示第9号に規定する世界測地系に基づく平面直角座標系による第Ⅲ座標系投影は横メルカトル図法

図郭に表示してある座標値はキロメートル単位

方眼は0.5キロメートル間隔

図郭に表示してある経緯度日度は10秒間隔

高さの基準は東京湾の平均海面

等高線の間隔はメートル

VIII—ND 89—1
駿河区・清水区
〔久能山〕

平成 17 年測量
平成 22 年修正
令和 6 年修正

1. 令和 4 年 12 月撮影空中写真 (C-21 0040~0046) (C-22 0040~0046) (C-23 0040~0046)
2. 令和 5 年 10 月現地調査

1:2,500

「この測量成果は、国土地球院長の承認を得て同院所管の測量成果を使用して得たものである。（承認番号）令5第公第153号」

静岡市