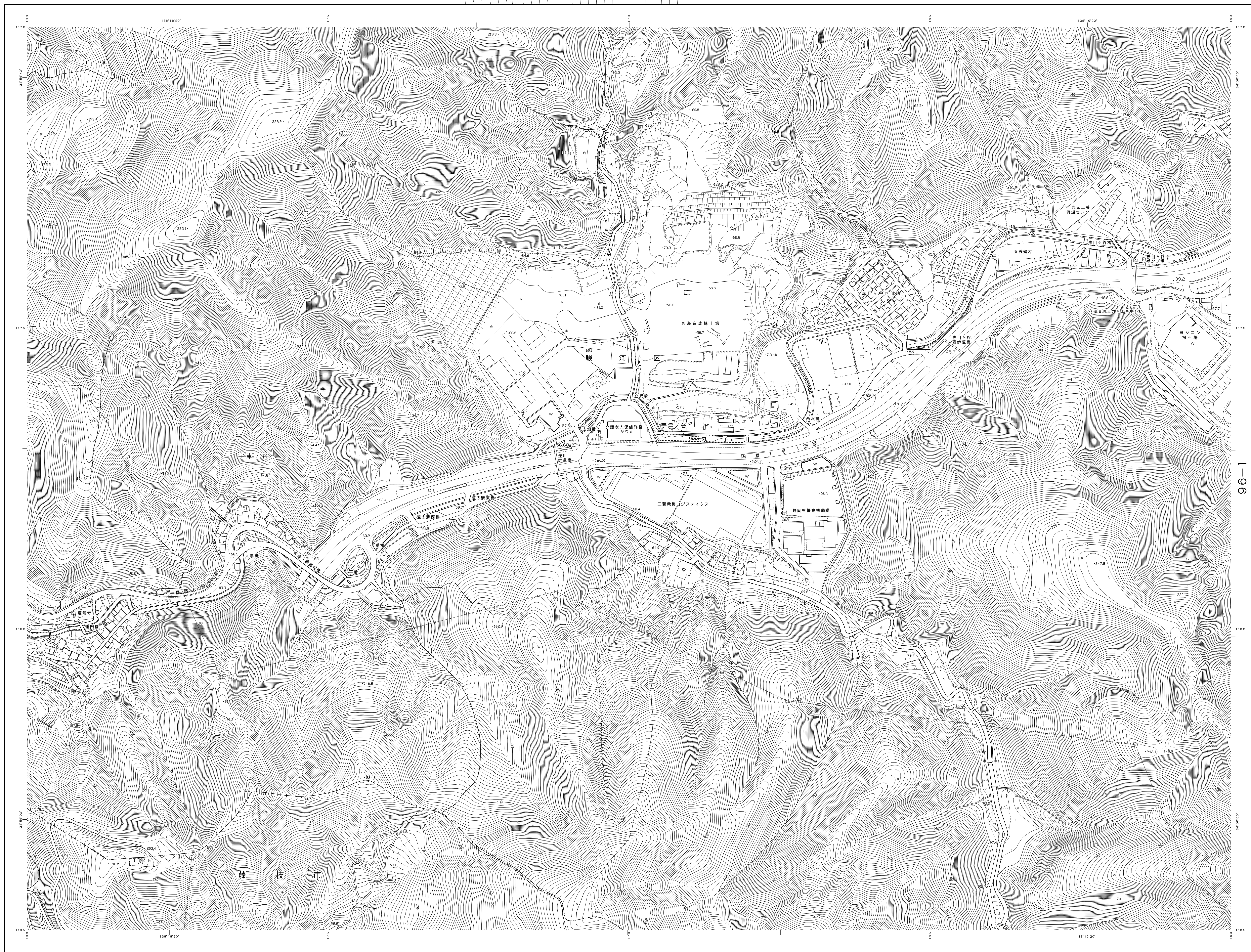


駿河区〔宇津ノ谷〕








VIII - ND 95-2



〔宇津ノ谷〕

		86-3 〔丸子（重ヶ谷）〕
	95-2 〔宇津ノ谷〕	95-1 〔丸子（赤田ノ谷）〕

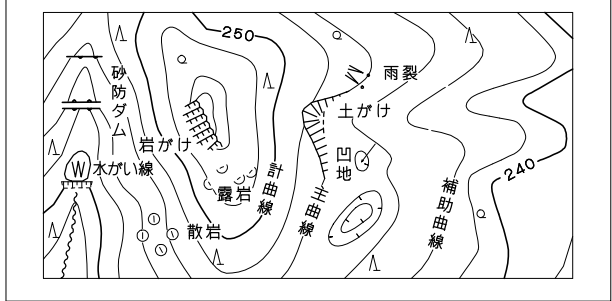
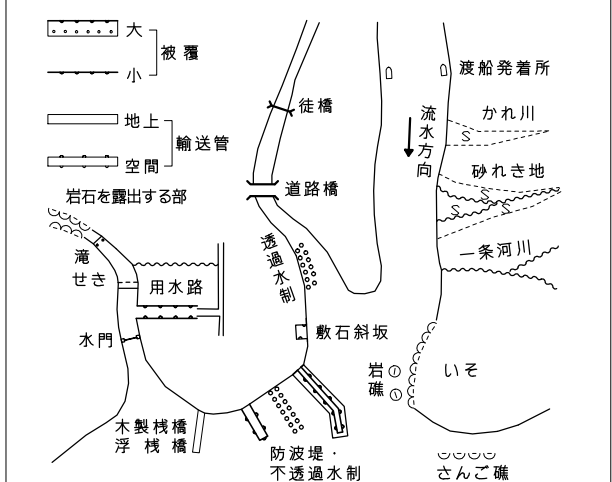
記 号

	普通建物	△37.2	三角市
	堅ろう建物	△25.02	木市市
	普通架設舎	△2.3	多角市等
	普通架設舎	▽36.6	公共基本市市 (公共市市)
	普通架設舎	△25.73	公共基本市市 (公共市市)
	堅ろう架設舎	△25.62	電子基本市
	堅ろう架設舎	・12.3	電子基本市 (電子市市)

[illegible]

	断崖線		等高線
	堤防跡		家屋
	緩歩跡		家屋の中庭
	建設中の道路		プラットフォーム及び路線
	歩道・分離帯		溝渠及び排水路
	橋梁及び架線		溝渠の延長線
	排水溝		溝渠及び排水路
	水田		電線
	人工斜面		区域界
	土壌		境界線
			耕地
	断崖線		境界線の区画
	境界線の区画		干渉線
	北緯度の表示		西暦

田		田	栗園	山	直
▽		○	その後の 栗木畑	山	荒地
▽	畑	○		山	
◇	さとう きび畑	…	芝地	▽	はいれ地
◆	パイナップル畑	□	広葉林	△	しの池
↑	桑畑	A	針葉林	T	やし料 害林
↑		B	竹林	(虚線)	湿地



座標系は平成14年国土交通省告示第9号に規定する世界測地系に基づく平面直角座標系による第Ⅱ座標系
投影は横メルカトル図法
図面に表示している座標値はメートル単位
方格は0.5キロメートル間隔
図面に表示している経緯度目盛は10秒間隔
高さの基準は東京湾の平均海面
等高線の間隔は2メートル

〔宇津ノ谷〕