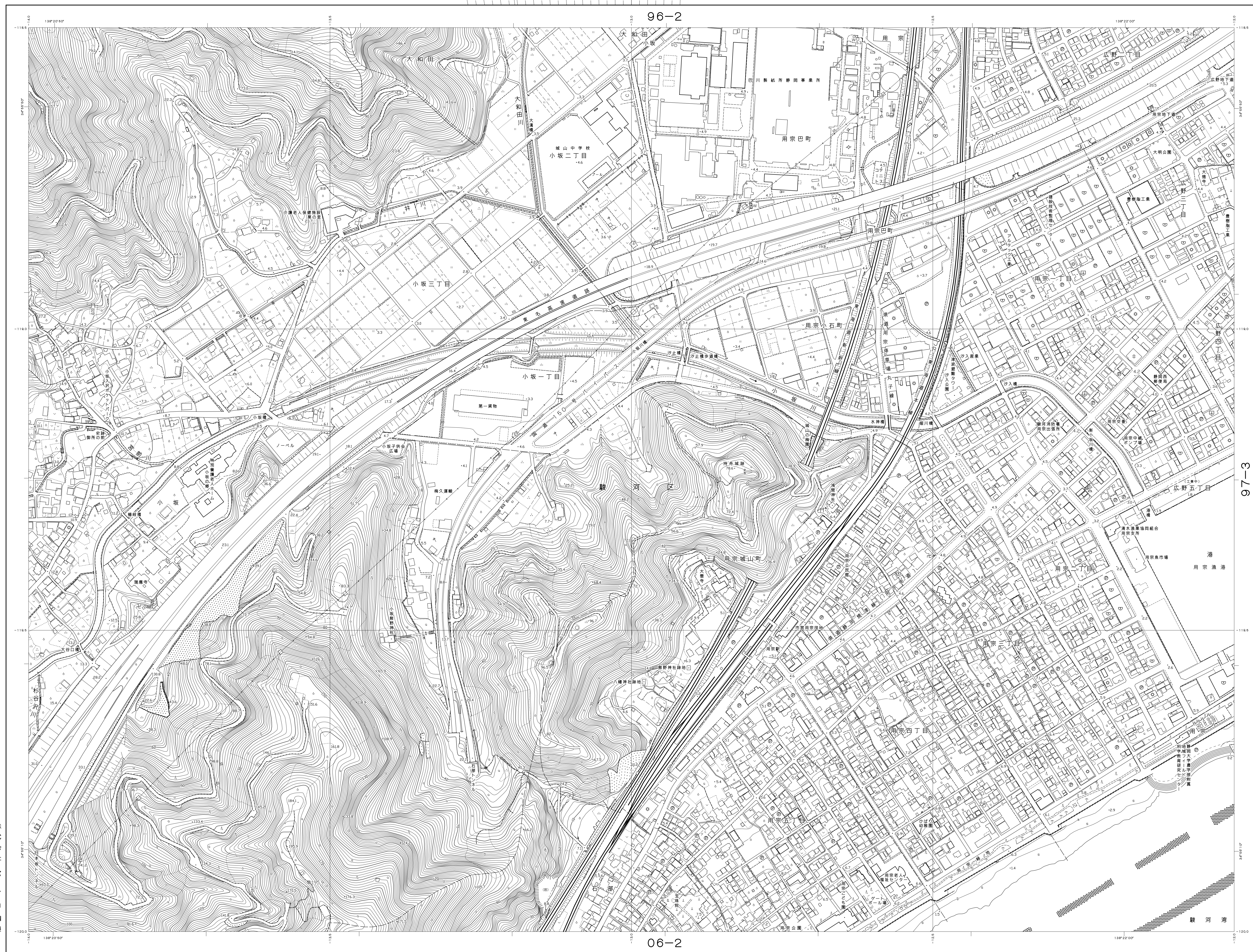


静岡市地形図
駿河区〔用宗・小坂〕

1:2,500
VIII - ND 96-4



株式会社バスコ調製

平成 17 年測量
平成 22 年修正
令和 6 年修正

1. 令和 4 年 12 月撮影空中写真 (C-25 0015~0021) (C-26 0011~0017) (C-27 0009~0015)
2. 令和 5 年 10 月現地調査

1 : 2,500





「この測量成果は、国土地理院長の承認を得て同院所管の測量成果を使用して得たものである。（承認番号）令5第6第153号」

静岡市













































VIII-ND 96-4
駿河区
〔用宗・小坂〕

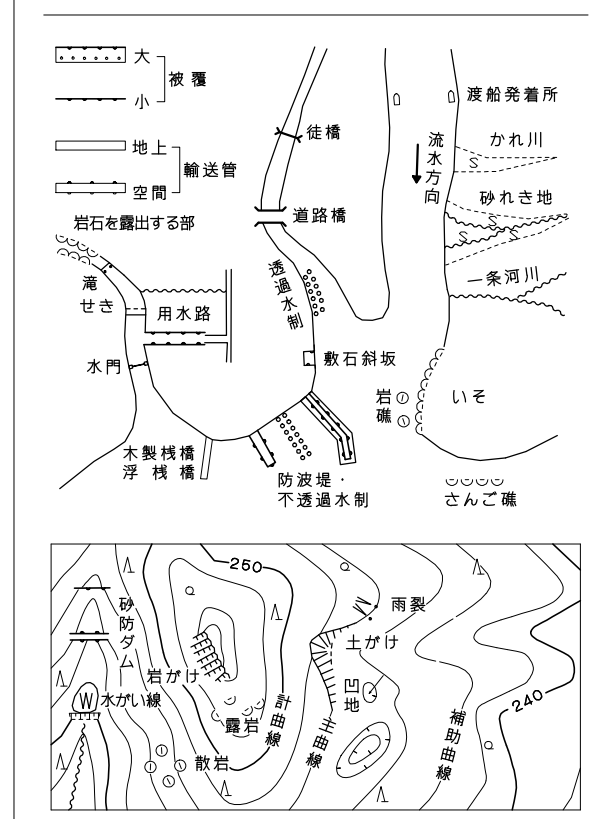
96-1 〔丸子（赤田ヶ谷）〕	96-2 〔寺田・鎌田〕	97-1 〔下川原〕
	96-4 〔馬京・小坂〕	97-3 〔広野〕
	06-2 〔石夢〕	

記 号

	普通建物	△ 37.2	三角点
	堅ろう建物	□ 25.62	水準点
		◎ 42.3	多角点等
	普通附壁倉	▽ 36.6	合基基準点 (合基基準点)
		※ 25.63	合基基準点 (合基基準点)
	堅ろう附壁倉	△ 25.02	電子基準点
		・ 12.3	精度を要しない 測点
		・ 15.0	座標基準点

習	公 會	上	議 評
▽	研 究 所	レ	記 念 碑
△	研 究 片	ト	立 像
▽	研 究 員	々	儀 式 儀
▽	研究用	+	ハ ク ラ ウ
×	※林道建設	○	血液製成機
ノ	ノ	▽	トンネル・脱口
ノ	職業安定所	▽	ヒョウ
○	職業安定所 労働局労働部	□	配電・オキリ
▽	研 究 社	▽	配 電 機
十	学 校	〇	ク ラ ッ ク
十	キリス工務会	〇	研 究
▽	労働組合	〇	研 究 所
◎	公益財団・労働組	〇	研 究 所
◎	公益財団・公債課	△	風 車
食	老人ホーム	◎	灯 台
▽	研究所	△	水在燈塔
▽	調 査	△	灯 塔
▽	銀行	△	風 車 □
▽	第四国行	△	風 車 □
▽	火 災 署	△	大気汚染物質
△	工 場	△	海流計・潮流計
△	安 居 所	▽	足 形
△	建築・土木環境 ガランパニエ	□	地下鉄・ハイウェイ
△	監 査 官	△	カ ス
▽	門 門	△	系 承 送

	道路線		道路線
	道路幅		道路幅
	道路幅		道路幅
	道路幅		道路幅
	道路幅		道路幅
	道路幅		道路幅
	道路幅		道路幅
	道路幅		道路幅
	道路幅		道路幅
	道路幅		道路幅
	道路幅		道路幅
	道路幅		道路幅
	道路幅		道路幅
	道路幅		道路幅
	道路幅		道路幅
	道路幅		道路幅
	道路幅		道路幅
	道路幅		道路幅
	道路幅		道路幅
	道路幅		道路幅
	道路幅		道路幅
	道路幅		道路幅

[illegible]

座標系は平成14年国土交通省告示第9号に規定する
世界測地系に基づく平面直角座標系による第Ⅱ座標系
表示は横メルカトル図法
図野に表示してある座標値はキロメートル単位
図方は0.5キロメートル間隔
図野に表示してある経緯度・日晷は10秒間隔
高さの基準は東京低海面
等高線の間隔は2メートル

VIII-ND 96-4
駿河区
〔用宗・小坂〕